

XVI RALI MUNICÍPIO DE

SÃO VICENTE

ROAD BOOK

2024

NOTAS / NOTES

PROCEDIMENTO DE SEGURANÇA EM CASO DE ACIDENTE

- 1) Todos os concorrentes deverão estar familiarizados com o artigo 5.6 do Anexo III do Regulamento Desportivo dos Campeonatos Regionais FIA 2024.
- 2) Quando é mostrado a identificação "SOS" + de cor vermelha, é OBRIGATÓRIO para e prestar assistência à tripulação que necessita de ajuda. Você é responsável por ajudar os acidentados e assegurar-se de que os serviços de segurança foram mobilizados/ accionados o mais rápido possível.
- 3) A primeira tripulação que chegue ao lugar do acidente deve parar e informar o seguinte veículo de todos os detalhes.
- 4) O seguinte veículo deve levar toda a informação recebida (detalhadamente) para o posto de telecomunicações seguinte, que poderá ser o controlo de chegada (Stop):
 - número de competição da viatura envolvida.
 - se há e quantos membros da tripulação e/ou pessoas do público estão feridas.
 - se há algum membro da equipa ou pessoa do publico dentro ou fora do veículo.
 - localização do acidente, i.e. dizer qual o cruzamento ou Km mais perto, segundo o Road Book.
 - outra informação considerada vital, i.e., por exemplo fogo, água.
- 5) Os restantes veículos deverão parar se for mostrada a palavra "SOS" + vermelha.
- 6) Todos os concorrentes que fiquem parados na estrada deverão colocar o triângulo vermelho a pelo menos 50 metros do local onde a viatura está imobilizada, mesmo se a mesma estiver fora de estrada.
- 7) O numero de telefone em caso de emergência é: 926 109 145.
- 8) Caso desista da prova deverá informar os organizadores através do número de telefone: 911 797 505.
- 9) Todos os concorrentes que se retirem (desistam) da prova são obrigados a entregar a sua caderneta no controlo mais perto, o mais rapidamente possível.

NOTIFICAÇÃO DE ABANDONO DO RALI

Este formulário deve ser preenchido pelo Concorrente e entregue a um Oficial de Prova o mais rápido possível.

Nome do Condutor _____

Carro nº _____ Data _____ Hora _____

PEC nº _____ No Parque Assitências _____ Outro Local _____

Motivo do Abandono _____

Algum elemento da equipa está ferido? _____

Assinatura do Condutor _____

Móvel _____

RECIBO

(Deve ser assinado pelo Oficial de Prova que receber a Notificação de Abandono)

Nome do Condutor _____

Carro nº _____ Data _____ Hora _____


















Acuso a recepção da Notificação de Abandono do Rali do participante acima mencionado

Assinado: _____

Nome do Oficial: _____

Cargo do Oficial: _____

SIMBOLOS

<div style="border: 1px solid black; padding: 5px; margin-bottom: 10px;"> Special Stage/Prova Especial 2 <i>Campe de Golfe 1</i> 15.91 Kms </div> <p style="text-align: center;">IDENTIFICAÇÃO PROVA ESPECIAL</p>	 <p style="text-align: right;">FIM DE ZONA DE REABASTECIMENTO</p>
 <p style="text-align: center;">CONTROLO HORÁRIO</p>	 <p style="text-align: right;">AMBULÂNCIA</p>
 <p style="text-align: center;">PARTIDA PROVA ESPECIAL</p>	 <p style="text-align: right;">PRONTO-SOCORRO</p>
 <p style="text-align: center;">FIM PROVA ESPECIAL</p>	 <p style="text-align: right;">BOMBEIROS</p>
 <p style="text-align: center;">PARAGEM FIM PROVA ESPECIAL</p>	 <p style="text-align: right;">ATENÇÃO / PERIGO</p>
 <p style="text-align: center;">POSTO RÁDIO</p>	 <p style="text-align: right;">TÚNEL</p>
 <p style="text-align: center;">TELEFONE</p>	 <p style="text-align: right;">CASA(S)</p>
 <p style="text-align: center;">PARQUE DE ASSISTÊNCIA</p>	 <p style="text-align: right;">PORTÃO</p>
 <p style="text-align: center;">ZONA DE REABASTECIMENTO</p>	 <p style="text-align: right;">PONTE / MURO</p>

Anexo I - Mapa de Controlos

1ª ETAPA - 1ª SECÇÃO - SEXTA

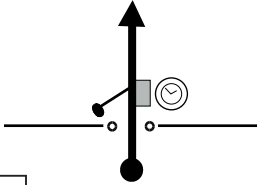
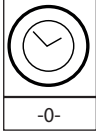
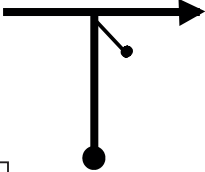

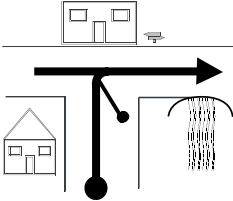
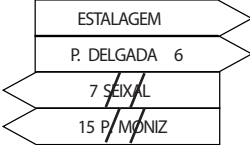

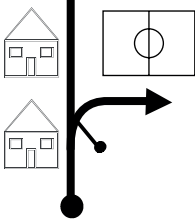

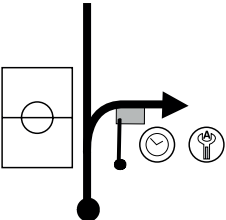


CH	Localização	Km PEC	Dist. Lig.	Dist. Total	Parcial	1ª Viat	Km/h
0	Partida - Estacionamento - Parque Adegá					21:13	
0A	Assistência A IN		0,53	0,53	00:02	21:15	15,90
	- Assistência A (Estacionamento Campo Futebol)				00:15		
0B	Assistência A OUT					21:30	
1	Ponta Delgada		6,01	6,01	00:10	21:40	36,06
PEC 1 - Ponta Delgada - CORAL		4,10			00:03	21:43	
1A	Parque Fechado (Parque Estacionamento São Vicente)		8,55	12,65	00:19	22:02	39,95

1ª ETAPA - 2ª SECÇÃO - 3ª SECÇÃO E 4ª SECÇÃO - SÁBADO




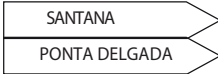
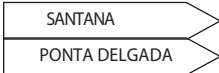

CH	Localização	Km PEC	Dist. Lig.	Dist. Total	Parcial	1ª Viat	Km/h
1B	Parque Fechado (Parque Estacionamento subterrâneo São Vicente)					10:00	
1C	Assistência B IN		1,15	1,15	00:03	10:03	23,00
	- Assistência B (Estacionamento Campo Futebol Juncos)				00:15		
1D	Assistência B OUT					10:18	
ZR	Reabastecimento						
	- Distância para o próximo reabastecimento	29,75	20,23	52,44			
1E	Pódio - C.M. São Vicente		1,20	1,20	00:11	10:29	6,55
2	Vila		0,85	0,85	00:05	10:34	10,20
PEC 2 - Vila		6,95			00:03	10:37	
3	Rosario		2,65	9,60	00:18	10:55	32,00
PEC 3 - Rosario		8,15			00:03	10:58	
4	Boaventura		8,18	16,33	00:40	11:38	24,50
PEC 4 - Boaventura		7,30			00:03	11:41	
4A	Reagrupamento IN		1,62	8,92	00:22	12:03	24,33
	- Reagrupamento (Arco de São Jorge)				01:15		
4B	Reagrupamento OUT					13:18	
5	Boaventura		0,84	0,84	00:06	13:24	8,40
PEC 5 - Arco de São Jorge		7,35			00:03	13:27	
5A	Assistência C IN		7,35	14,70	00:28	13:55	31,50
	- Assistência C (Estacionamento Campo Futebol Juncos)				00:30		
5B	Assistência C OUT					14:25	
ZR	Reabastecimento						
	- Distância para Fim do Rali	39,15	36,25	77,00			
6	Rosario 1		5,45	5,45	00:18	14:43	18,17
PEC 6 - Rosario 1		10,75			00:03	14:46	
7	Foro 1		9,79	20,54	00:35	15:21	35,21
PEC 7 - Foro 1		5,35			00:03	15:24	
8	Pé da Corrida 1		2,67	8,02	00:19	15:43	25,33
PEC 8 - Pé da Corrida 1		6,95			00:03	15:46	
9	Rosario 2		4,61	11,56	00:30	16:16	23,12
PEC 9 - Rosario 2		10,75			00:03	16:19	
10	Foro 2		9,79	20,54	00:35	16:54	35,21
PEC 10 - Foro 2		5,35			00:03	16:57	
11	Pé da Corrida 2		2,67	8,02	00:19	17:16	25,33
PEC 11 - Pé da Corrida 2		6,95			00:03	17:19	
11A	Assistência D IN		2,13	9,08	00:20	17:39	27,24
	- Assistência D (Estacionamento Campo Futebol Juncos)				00:10		
11B	Assistência D OUT					17:49	
11C	Reagrupamento IN		1,35	1,35	00:03	17:52	27,00
	- Reagrupamento (Parque Estacionamento subterrâneo São Vicente)				00:40		
11D	Reagrupamento OUT					18:32	
11E	Pódio - C.M. São Vicente		0,30	0,30	00:06	18:38	3,00
11F	Parque Fechado (Parque Estacionamento subterrâneo São Vicente)		0,16	0,16	00:07	18:45	1,37

Total 1ª Etapa 1ª Secção	4,10	14,56	18,66
Total 1ª Etapa 2ª Secção	22,40	15,65	38,05
Total 1ª Etapa 3ª Secção	53,45	43,14	92,08
Total 1ª Etapa 4ª Secção	0,00	0,46	0,46
Total Absoluto	79,95	73,81	149,25

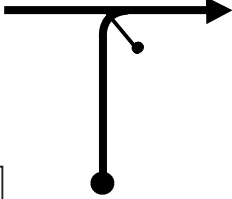


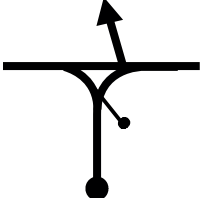

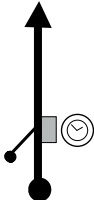

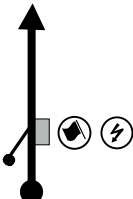




CH 0 - PARQUE CAMARÁRIO (P.F.)	DISTÂNCIA 0.53 Km	DIA	1
CH 0A - CAMPO FUTEBOL S. VICENTE (P.A.)		SECÇÃO	1
Prova Especial	MÉDIA 15.90 Km/h	TEMPO	02 MIN

Distância		Direcção	ASfalto	Informação	Dist. Regr.
Total	Parcial				
0.00	0.00	<div style="text-align: center;">  </div> <div style="text-align: center; border: 1px solid black; padding: 2px; width: 30px; margin: 5px auto;">1</div>		PARQUE CAMARÁRIO (ADEGA) PARQUE FECHADO <div style="text-align: center;">  -0- 32°48'29" N 17°02'52" O </div>	0.53
0.01	0.01	<div style="text-align: center;">  </div> <div style="text-align: center; border: 1px solid black; padding: 2px; width: 30px; margin: 5px auto;">2</div>		PARQUE CAMARÁRIO (ADEGA) <div style="text-align: center; margin: 10px 0;">  E. R. 104 E. R. 104 </div>	0.52
0.10	0.09	<div style="text-align: center;">  </div> <div style="text-align: center; border: 1px solid black; padding: 2px; width: 30px; margin: 5px auto;">3</div>		<div style="text-align: center; margin: 10px 0;">   E. R. 101 E. R. 101 </div>	0.43
0.50	0.40	<div style="text-align: center;">  </div> <div style="text-align: center; border: 1px solid black; padding: 2px; width: 30px; margin: 5px auto;">4</div>		<div style="text-align: center; margin: 10px 0;">  CAMPO DE FUTEBOL S. VICENTE </div>	0.03
0.53	0.03	<div style="text-align: center;">  </div> <div style="text-align: center; border: 1px solid black; padding: 2px; width: 30px; margin: 5px auto;">5</div>		CAMPO DE FUTEBOL S. VICENTE PARQUE DE ASSISTÊNCIAS - ENTRADA <div style="display: flex; justify-content: space-around; align-items: center;"> <div style="text-align: center;">  -0A- </div> <div style="text-align: center;">  PA - A </div> </div> <div style="text-align: center; margin-top: 5px;"> 32°48'37" N 17°02'40" O </div>	0.00

CH 0B - CAMPO F. S. VICENTE (P.A.)	DISTÂNCIA	DIA	1	
CH 1 - PONTA DELGADA - CORAL		6.01 Km	SECÇÃO	1
Prova Especial	MÉDIA	36.06 Km/h	TEMPO	10 MIN

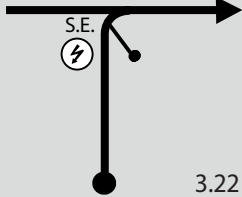

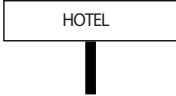

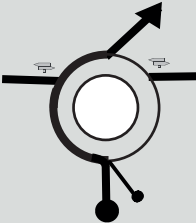
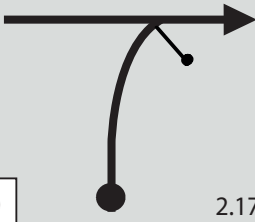

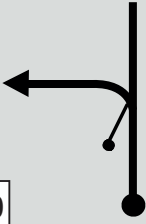
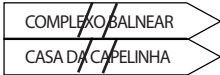
Distância		Direcção	ASFAUTO	Informação	Dist. Regr.
Total	Parcial				
0.00	0.00			CAMPO DE FUTEBOL DE S. VICENTE PARQUE DE ASSISTÊNCIAS (SAIDA)   -OB- PA - A 32°48' 37" N 17°02' 40" O	6.01
0.03	0.03			CAMPO DE FUTEBOL DE S. VICENTE  AV. MARCOS MARQUES ROSA	5.98
2.09	2.06			AV. MARCOS MARQUES ROSA  ACESSO V.E. 1	3.92
2.33	0.24			V.E. 1  3.68	3.68
5.67	3.34			V.E. 1  0.34	0.34

CH 0B - CAMPO F. S. VICENTE (P.A.)	DISTÂNCIA 6.01 Km	DIA	1
CH 1 - PONTA DELGADA - CORAL		SEÇÃO	1
Prova Especial	MÉDIA 36.06 Km/h	TEMPO	10 MIN

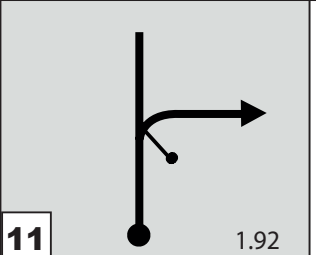

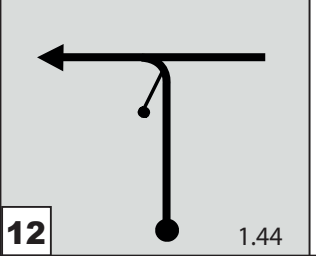

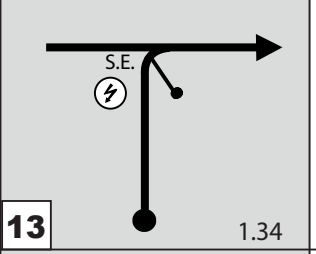

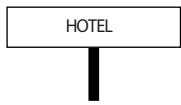

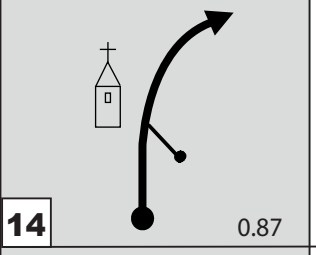

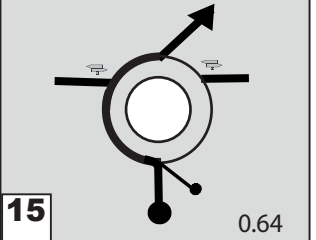

Distância		Direcção	ASfalto	Informação	Dist. Regr.
Total	Parcial				
5.82	0.15	 6		RUA DO AÇOUGUE   0.19	
5.92	0.10	 7		RUA DO AÇOUGUE  0.09	
6.01	0.09	 8		RUA DR. HORÁCIO BENTO DE GOUVEIA RUA DR. HORÁCIO BENTO DE GOUVEIA  32°49'24" N 16°59'21" O (0.10)	0.00
	0.10	 9		RUA DR. HORÁCIO BENTO DE GOUVEIA  T-1  -1- 32°49'27" N 16°59'20" O  	

CH 1 - PONTA DELGADA	DISTÂNCIA	DIA	1
CH 1A - PARQUE CAMARÁRIO (P.F.)	12.65 Km	SECÇÃO	1
Prova Especial Ponta Delgada - Coral	4,10 Km	MÉDIA	39.95 Km/h
		TEMPO	19 MIN

Distância		Direcção	Informação	Dist. Regr.
Total	Parcial			
0.00	0.00	<p>1 4.10</p>	RUA DR. HORÁCIO BENTO DE GOUVEIA T-1 32°49'27" N 16°59'20" O	12.65
0.05	0.05	<p>2 4.05</p>	RUA DR. HORÁCIO BENTO DE GOUVEIA 	12.60
0.19	0.14	<p>3 3.91</p>	RUA DR. HORÁCIO BENTO DE GOUVEIA 	12.46
0.30	0.11	<p>4 3.80</p>	ESTRADA DAS FEITEIRAS 	12.35
0.78	0.48	<p>5 3.32</p>	SITIO DOS TERREIROS 	11.87

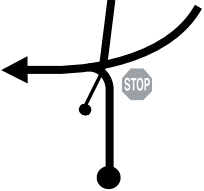


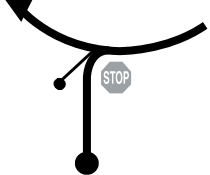


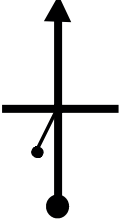





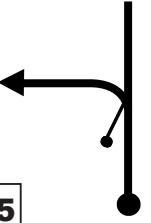


CH 1 - PONTA DELGADA		DISTÂNCIA		DIA	
CH 1A - PARQUE CAMARÁRIO (P.F.)		12.65 Km		SECÇÃO	
Prova Especial		MÉDIA		TEMPO	
Ponta Delgada - Coral		4,10 Km		39.95 Km/h	
Distância		Direcção		Informação	
Total	Parcial			Dist. Regr.	
0.88	0.10	6	 3.22	 T-2  !!	11.77
1.35	0.47	7	 2.75	ESTRADA PADRE CASIMIRO FREITAS ESTRADA PADRE CASIMIRO FREITAS IGREJA DA PONTA DELGADA !!	11.30
1.58	0.23	8	 2.52	ESTRADA PADRE CASIMIRO FREITAS !!	11.07
1.93	0.35	9	 2.17	 RUA DR. HORÁCIO BENTO DE GOUVEIA	10.72
2.07	0.14	10	 2.03	 !! ESTRADA DAS FEITEIRAS	10.58

CH 1 - PONTA DELGADA	DISTÂNCIA	DIA	1
CH 1A - PARQUE CAMARÁRIO (P.F.)	12.65 Km	SECÇÃO	1
Prova Especial Ponta Delgada - Coral	4,10 Km	MÉDIA	39.95 Km/h
		TEMPO	19 MIN

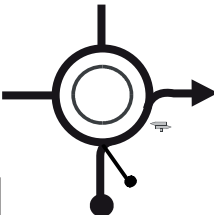
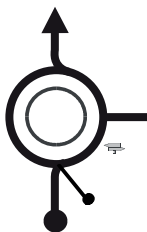
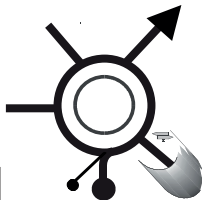
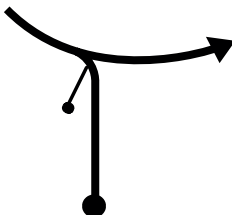
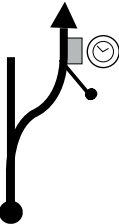

Distância		DIRECÇÃO	ASFAITO	Informação	Dist. Regr.
Total	Parcial				
2.18	0.11			ESTRADA DAS FEITEIRAS  SITIO DOS TERREIROS	10.47
2.66	0.48			SITIO DOS TERREIROS  SITIO DOS TERREIROS	9.99
2.76	0.10			SITIO DOS TERREIROS SNACK BAR O AZEVEDO SAIDA EMERGÊNCIA    T-2	9.89
3.23	0.47			ESTRADA PADRE CASIMIRO FREITAS ESTRADA PADRE CASIMIRO FREITAS IGREJA DA PONTA DELGADA 	9.42
3.46	0.23			ESTRADA PADRE CASIMIRO FREITAS  RUA MANUEL AFONSO SANHA	9.19

CH 1 - PONTA DELGADA		DISTÂNCIA		DIA	
CH 1A - PARQUE CAMARÁRIO (P.F.)		12.65 Km		SEÇÃO	
Prova Especial		MÉDIA		TEMPO	
Ponta Delgada - Coral		4,10 Km		39.95 Km/h	
				19 MIN	
Distância		Direcção	ASfalto	Informação	
Total	Parcial			Dist. Regr.	
3.81	0.35			RUA MANUEL AFONSO SANHA 	
				16	0.29
3.95	0.14			RUA DR. HORÁCIO BENTO DE GOUVEIA 	
				17	0.15
4.06	0.11			ESTRADA DAS FEITEIRAS 	
				18	0.04
4.10	0.04			ESTRADA DAS FEITEIRAS 	
				19	0.00
4.25	0.15			ESTRADA DAS FEITEIRAS 	
				20	

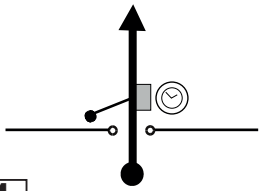

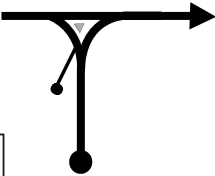

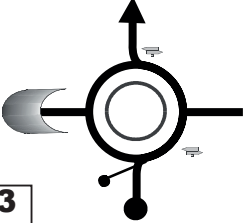

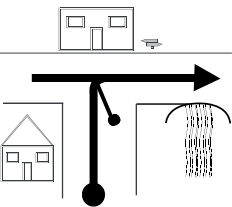
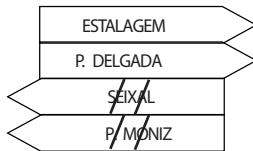

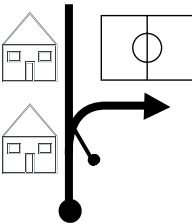

CH 1 - PONTA DELGADA	DISTÂNCIA	DIA	1
CH 1A - PARQUE CAMARÁRIO (P.F.)	12.65 Km	SECÇÃO	1
Prova Especial Ponta Delgada - Coral	4.10 Km/h	MÉDIA	39.95 Km/h
		TEMPO	19 MIN

Distância		Direcção	ASfalto	Informação	Dist. Regr.
Total	Parcial				
4.26	0.01			ESTRADA DAS FEITEIRAS  	8.39
		21			
5.25	0.99			ESTRADA PADRE CASIMIRO FREITAS ESTRADA PADRE CASIMIRO FREITAS  	7.40
		22			
6.16	0.91			E. R. 101  	6.49
		23			
6.32	0.16			E. R. 101   RUA DO AÇOUGUE RUA DO AÇOUGUE	6.33
		24			
6.42	0.10			RUA DO AÇOUGUE   V.E. 1	6.23
		25			

Rali São Vicente 2024

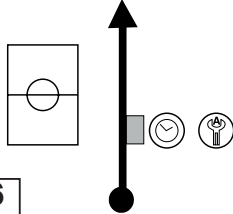


CH 1 - PONTA DELGADA		DISTÂNCIA		DIA	
CH 1A - PARQUE CAMARÁRIO (P.F.)		12.65 Km		SECÇÃO	
Prova Especial		MÉDIA		TEMPO	
Ponta Delgada - Coral		4.10 Km/h	39.95 Km/h	19 MIN	
Distância		Direcção	ABRILTO	Informação	Dist. Repr.
Total	Parcial				
6.50	0.08	<div style="border: 1px solid black; padding: 5px; display: inline-block;">26</div> 		<p>V.E. 1</p> <div style="border: 1px solid black; padding: 5px; display: inline-block; margin-top: 10px;"> <p>FUNCHAL S.VICENTE</p> </div>	6.15
9.78	3.28	<div style="border: 1px solid black; padding: 5px; display: inline-block;">27</div> 		<p>V.E. 1</p> <div style="border: 1px solid black; padding: 5px; display: inline-block; margin-top: 10px;"> <p>S.VICENTE FÁB RAREIA</p> </div> <div style="border: 1px solid black; padding: 5px; display: inline-block; margin-top: 10px;"> <p>FUNCHAL</p> </div>	2.87
12.34	2.56	<div style="border: 1px solid black; padding: 5px; display: inline-block;">28</div> 		<p>V.E. 1</p> <div style="border: 1px solid black; padding: 5px; display: inline-block; margin-top: 10px;"> <p>S. VICENTE</p> </div>	0.31
12.58	0.24	<div style="border: 1px solid black; padding: 5px; display: inline-block;">29</div> 		<p>V.E. 4</p> <div style="border: 1px solid black; padding: 5px; display: inline-block; margin-top: 10px;"> <p>PARQUE SUBTERRÂNEO</p> </div> <p>PARQUE SUBTERRÂNEO</p>	0.07
12.65	0.07	<div style="border: 1px solid black; padding: 5px; display: inline-block;">30</div> 		<p>PARQUE SUBTERRÂNEO</p> <div style="border: 1px solid black; padding: 5px; display: inline-block; margin-top: 10px;">  <p>-1A-</p> </div> <p>32°48'13" N 17°02'45" O</p>	0.00

CH 1B - PARQUE CAMARÁRIO (P.F.)	DISTÂNCIA 1.15 Km	DIA	2
CH 1C - CAMPO F. S. VICENTE (P.A.)		SECÇÃO	2
Prova Especial	MÉDIA 23.00 Km/h	TEMPO	03 MIN

Distância		Direção	ASFAITO	Informação	Dist. Regr.
Total	Parcial				
0.00	0.00	 1		PARQUE CAMARÁRIO PARQUE FECHADO  32°48'13" N 17°02'45" O	1.15
0.04	0.04	 2		PARQUE CAMARÁRIO  V.E. 4	1.11
0.39	0.35	 3		V.E. 4 ROTUNDA DA TERRA CHÁ 	0.76
0.72	0.33	 4		E. R. 104   E. R. 101	0.43
1.12	0.40	 5		E. R. 101  CAMPO DE FUTEBOL DE S. VICENTE	0.03

Rali São Vicente 2024

CH 1B - PARQUE CAMARÁRIO (P.F.)	DISTÂNCIA	DIA	2
CH 1C - CAMPO F. S. VICENTE (P.A.)	1.15 Km	SECÇÃO	2
Prova Especial	MÉDIA	TEMPO	03 MIN
	23.00 Km/h		

Distância		Direcção	ASfalto	Informação	Dist. Regr.
Total	Parcial				
1.15	0.03			CAMPO DE FUTEBOL DE S. VICENTE PARQUE DE ASSISTÊNCIAS - ENTRADA   -1C- PA - B 32°48' 37" N 17°02' 40" O	0.00
		6			

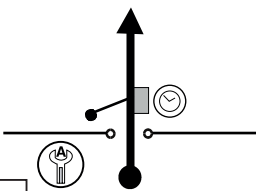



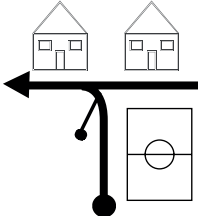

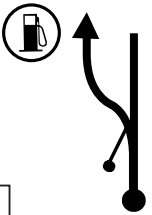



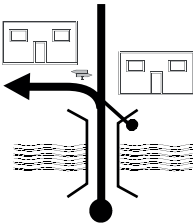


PARQUE ESTACIONAMENTO
CAMPO FUTEBOL S. VICENTE

PARQUE DE ASSISTÊNCIAS B
(15 MIN)

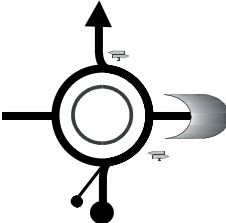
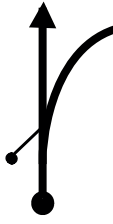
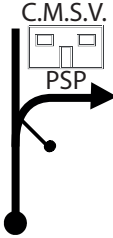
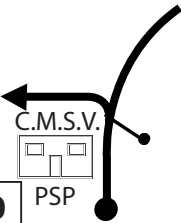
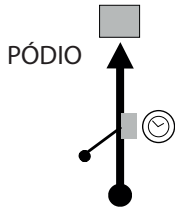



CH 1D - CAMPO F. S. VICENTE (P.A.)	DISTÂNCIA	DIA	2
CH 1E - PÓDIO	1.20 Km	SECÇÃO	2
Prova Especial	MÉDIA	TEMPO	11 MIN
	6.55 Km/h		

Distância		Direcção	Informação	Dist. Regr.
Total	Parcial			
0.00	0.00	 <p>1</p>	CAMPO DE FUTEBOL DE S. VICENTE PARQUE DE ASSISTÊNCIAS (SAIDA)    -1D- PA - A 32°48'37" N 17°02'40" O	1.20
0.03	0.03	 <p>2</p>	CAMPO DE FUTEBOL DE S. VICENTE  E. R. 101	1.17
0.13	0.10	 <p>3</p>	E. R. 101 - PARAGEM AUTOCARRO REABASTECIMENTO (INICIO) 	1.07
0.18	0.05	 <p>4</p>	E. R. 101 - PARAGEM AUTOCARRO REABASTECIMENTO (FIM) 	1.02
0.48	0.30	 <p>5</p>	E. R. 101 S. VICENTE GRUTAS SEXAL 7 P. MONIZ 15 52 FUNCHAL E. R. 104	0.72

Rali São Vicente 2024

CH 1D - CAMPO F. S. VICENTE (P.A.)	DISTÂNCIA	DIA	2
CH 1E - PÓDIO	1.20 Km	SECÇÃO	2
Prova Especial	MÉDIA	TEMPO	11 MIN
	6.55 Km/h		

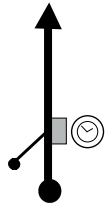

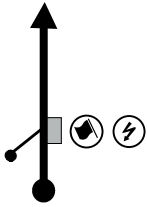




Distância		Direcção	ASfalto	Informação	Dist. Regr.
Total	Parcial				
0.81	0.33	 <div style="border: 1px solid black; padding: 2px; display: inline-block; margin-top: 5px;">6</div>		<p>E.R. 104 (ROTUNDA DA TERRA CHÃ)</p> <div style="display: flex; align-items: center; justify-content: center; margin: 10px 0;"> <div style="border: 1px solid black; padding: 5px; margin-right: 10px;"> PORTO MONIZ S. VICENTE </div> <div style="font-size: 2em; margin-right: 10px;">!!</div> <div style="margin-left: 10px;">0.39</div> </div> <p>V.B. 101 E.R. 101</p>	
0.91	0.10	 <div style="border: 1px solid black; padding: 2px; display: inline-block; margin-top: 5px;">7</div>		<p>LOJA DA JUVENTUDE</p> <p>V.E. 4</p>	0.29
1.04	0.13	 <div style="border: 1px solid black; padding: 2px; display: inline-block; margin-top: 5px;">8</div>		<p>Câmara Municipal de São Vicente</p> <p>RUA DR. ANTONÍO JARDIM DE OLIVEIRA</p>	0.16
1.15	0.11	 <div style="border: 1px solid black; padding: 2px; display: inline-block; margin-top: 5px;">9</div>		<p>Câmara Municipal de São Vicente</p> <p>RUA DR. ANTONÍO JARDIM DE OLIVEIRA</p>	0.05
1.20	0.05	 <div style="border: 1px solid black; padding: 2px; display: inline-block; margin-top: 5px;">10</div>		<div style="border: 1px solid black; padding: 5px; display: inline-block; margin: 10px 0;">  -1E- </div> <p>32°48' 12" N 17°02' 46" O</p>	0.00

CH 1E - PÓDIO	DISTÂNCIA	DIA	2
CH 2 - VILA	0.85 Km	SECÇÕES	2
Prova Especial	MÉDIA	TEMPO	05 MIN
	10.20 Km/h		

Distância		Direcção	Informação	Dist. Regr.
Total	Parcial			
0.00	0.00		<p>C. M. SÃO VICENTE PÓDIO</p> <p>-1E-</p> <p>32°48'12" N 17°02'46" O</p>	0.85
0.06	0.06		<p>PÓDIO</p> <p>V. E. 4</p>	0.79
0.24	0.18		<p>V. E. 4</p>	0.61
0.34	0.10		<p>V. E. 4</p> <p>ROTUNDA DA TERRA CHÁ</p> <p>V. E. 2</p>	0.51
0.76	0.42		<p>V. E. 2</p> <p>ROTUNDA DOS CARDAIS</p> <p>V. E. 4</p>	0.09

Rali São Vicente 2024

CH 1E - PÓDIO	DISTÂNCIA	DIA	2
CH 2 - VILA	0.85 Km	SECÇÃO	2
Prova Especial	MÉDIA	TEMPO	05 MIN
	10.20 Km/h		

Distância		Direcção	ASFALTO	Informação	Dist. Regr.
Total	Parcial				
0.85	0.09			<p>VILA CENTRO FORMAÇÃO AGRÁRIA</p>  <p>-2-</p> <p>32°48'08" N 17°02'41" O (0.10)</p>	0.00
		<div style="border: 1px solid black; padding: 2px; display: inline-block;">6</div>			
	0.10			<p>VILA PARQUES</p>  <p>-2-</p> <p>32°48'10" N 17°02'42" O</p>  <p>T-1</p>  	
		<div style="border: 1px solid black; padding: 2px; display: inline-block;">7</div>			

CH 2 - VILA	DISTÂNCIA	DIA	2
CH 3 - ROSARIO	9.60 Km	SECÇÃO	2
Prova Especial Vila	6.95 Km/h	MÉDIA	32.00 Km/h
		TEMPO	18 MIN

Distância		Direcção	ASFAUTO	Informação	Dist. Regr.
Total	Parcial				
0.00	0.00			<p>VILA - PARQUES</p> <p>T-1</p> <p>-2-</p> <p>32°48'10" N 17°02'42" O</p>	9.60
0.02	0.02			<p>VILA - PARQUES</p> <p>EST. DOM JOÃO V</p>	9.58
0.17	0.15			<p>EST. DOM JOÃO V</p> <p>TERRA CHÃ</p> <p>FUNCHAL</p> <p>EST. CONÉGO ERNESTO F. DE FREITAS</p>	9.43
0.26	0.09			<p>EST. CONÉGO ERNESTO F. DE FREITAS</p> <p>ESTRADA DA VIGIA</p> <p>E.M. VIGIA</p>	9.34
0.80	0.54			<p>E.M. VIGIA</p> <p>EST. CONÉGO ERNESTO F. DE FREITAS</p>	8.80

Ral São Vicente 2024

CH 2 - VILA		DISTÂNCIA		DIA		
CH 3 - ROSARIO		9.60 Km		SECÇÃO		
Prova Especial Vila		MÉDIA		TEMPO		
6.95 Km/h		32.00 Km/h		18 MIN		
Distância		DIRECÇÃO	ASfalto	Informação	Dist. Regr.	
Total	Parcial					
1.16	0.36	<div style="border: 1px solid black; padding: 5px;"> </div>	6	5.79	EST. CONÉGO ERNESTO F. DE FREITAS RUA PDE . FRANCISCO G. DE SOUSA RUA PDE . FRANCISCO G. DE SOUSA	8.44
1.63	0.47	<div style="border: 1px solid black; padding: 5px;"> </div>	7	5.32	 EST. CONÉGO ERNESTO F. DE FREITAS EST. CONÉGO ERNESTO F. DE FREITAS	7.97
1.77	0.14	<div style="border: 1px solid black; padding: 5px;"> </div>	8	5.18	EST. CONÉGO ERNESTO F. DE FREITAS 	7.83
4.31	2.54	<div style="border: 1px solid black; padding: 5px;"> </div>	9	2.64	E.ST. D. LUCINDA ANDRADE SAÍDA DE EMERGÊNCIA CASA DO LANÇO GNJAS T-2	5.29
5.61	1.30	<div style="border: 1px solid black; padding: 5px;"> </div>	10	1.34	E.ST. D. LUCINDA ANDRADE CAMINHO MUNICIPAL PADRE ABEL	3.99

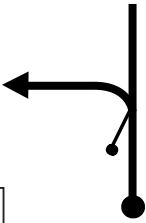

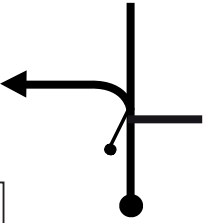
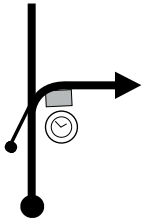

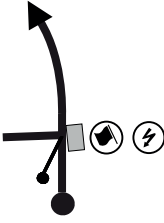




CH 2 - VILA		DISTÂNCIA	DIA	2
CH 3 - ROSARIO		9.60 Km	SECÇÃO	2
Prova Especial Vila	2	MÉDIA	TEMPO	18 MIN
	6.95 Km/h	32.00 Km/h		

Distância		Direcção	ASFALTO	Informação	Dist. Regr.
Total	Parcial				
5.67	0.06			CAMINHO MUNICIPAL PADRE ABEL ESCOLA	3.93
5.73	0.06			CAMINHO MUNICIPAL PADRE ABEL 	3.87
5.97	0.24			RUA CARNE AZEDA RUA CARNE AZEDA 	3.63
6.07	0.10			CAMINHO CARNE AZEDA CAMINHO CARNE AZEDA 	3.53
6.17	0.10			EST. DOM JOÃO V EST. DOM JOÃO V 	3.43

Rali São Vicente 2024

CH 2 - VILA		DISTÂNCIA		DIA	
CH 3 - ROSARIO		9.60 Km		SECÇÃO	
Prova Especial Vila		MÉDIA		TEMPO	
6.95 Km/h		32.00 Km/h		18 MIN	
Distância		Direcção	ASFALTO	Informação	Dist. Repr.
Total	Parcial				
6.56	0.39	<div style="border: 1px solid black; padding: 5px;"> </div>		<p>EST. DOM JOÃO V</p> <div style="border: 1px solid black; padding: 5px; display: inline-block;"> <p>MIRADOURO</p> </div>	3.04
6.95	0.39	<div style="border: 1px solid black; padding: 5px;"> </div>		<p>ESTRADA ENG. PERRY VIDAL</p> <p>ESTRADA ENG. PERRY VIDAL</p> <div style="border: 1px solid black; padding: 5px; display: inline-block;"> </div> <p>32°47'29" N 17°12'11" O</p>	2.65
7.15	0.20	<div style="border: 1px solid black; padding: 5px;"> </div>		<p>ESTRADA ENG. PERRY VIDAL</p> <div style="border: 1px solid black; padding: 5px; display: inline-block;"> </div> <p>T-3</p> <p>32°47'30" N 17°02'06" O</p>	2.45
7.35	0.20	<div style="border: 1px solid black; padding: 5px;"> </div>		<p>ESTRADA DR. PERRY VIDAL</p> <p>ROTUNDA DA CORRIDA</p> <div style="border: 1px solid black; padding: 5px; display: inline-block;"> <p>R. BRAVA</p> <p>FUNCHAL</p> <p>LAMEIROS</p> <p>S. VICENTE</p> </div> <p>V.E. 4 V.E. 4</p>	2.25
8.62	1.27	<div style="border: 1px solid black; padding: 5px;"> </div>		<p>ROTUNDA DO SARAMAGO</p> <div style="border: 1px solid black; padding: 5px; display: inline-block;"> <p>FUNCHAL</p> <p>RIBEIRA BRAVA</p> <p>SÃO VICENTE</p> </div>	0.98

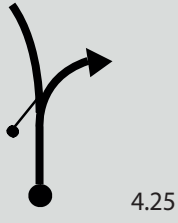
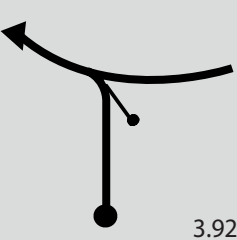
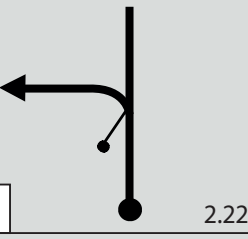
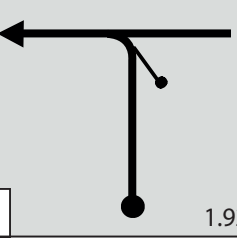
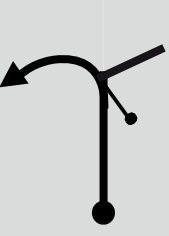
C H 2 - VILA	DISTÂNCIA	DIA	2
C H 3 - ROSARIO	9.60 Km	SECÇÃO	2
Prova Especial Vila	6.95 Km/h	MÉDIA	32.00 Km/h
		TEMPO	18 MIN

Distância		DIRECÇÃO	ASFAUTO	Informação	Dist. Regr.
Total	Parcial				
9.49	0.87			VE 4  !!	0.11
		21			
9.57	0.08			ER 228 ER 228 !!	0.03
		22			
9.60	0.03			ESTRADA DAS FONTES ESTRADA DAS FONTES  -3- 32°46'38`` N 17°01'56`` O TRAVESSA DA CAPELA VELHA (0.15)	0.00
		23			
	0.15			TRAVESSA DA CAPELA VELHA  T-1  -3-   32°46'40`` N 17°01'55`` O	
		24			

CH 3 - ROSARIO	DISTÂNCIA	DIA	2
CH 4 - BOAVENTURA	16.33 Km	SECÇÃO	2
Prova Especial ROSARIO	8.15 Km/h	MÉDIA	TEMPO
		24.50 Km/h	40 MIN

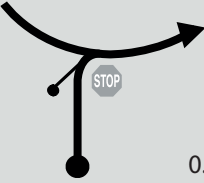


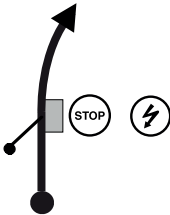

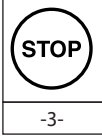

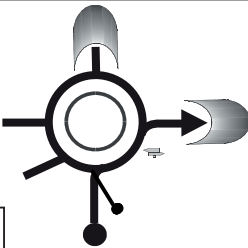

Distância		Direcção	ASfalto	Informação	Dist. Regr.
Total	Parcial				
0.00	0.00			<p>TRAVESSA DA CAPELA VELHA</p> <p>T-1</p> <p>-3-</p> <p>32°46'40" N 17°01'55" O</p> <p>ESTRADA DAS FONTES</p>	16.33
0.48	0.48			<p>ESTRADA DAS FONTES</p> <p>RIBEIRA BRAVA FUNCHAL</p> <p>ER 228</p>	15.85
1.13	0.65			<p>ER 228</p> <p>EST. PADRE JOSÉ TEIXEIRA MARQUES</p>	15.30
1.87	0.74			<p>ESTRADA DO FORO E TERRA DO GALO</p>	14.46
2.84	0.97			<p>SAÍDA DE EMERGÊNCIA</p> <p>T-2</p> <p>CAMINHO DO FUNDO DA ACHADA</p>	13.49

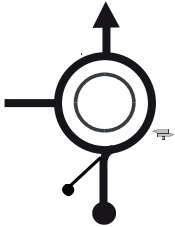
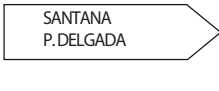
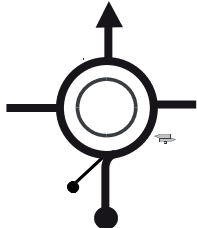

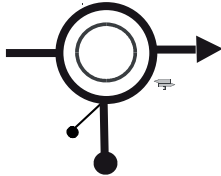

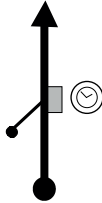
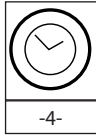
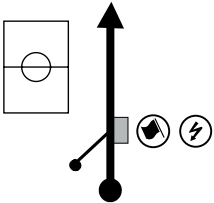



Rali São Vicente 2024

CH 3 - ROSARIO		DISTÂNCIA		DIA	
CH 4 - BOAVENTURA		16.33 Km		SECÇÃO	
Prova Especial ROSARIO		8.15 Km/h		TEMPO	
		3		MÉDIA 24.50 Km/h	
Distância		Direcção		Informação	
Total	Parcial			Dist. Regr.	
3.90	1.06	6	 4.25	CAMINHO DO FUNDO DA ACHADA !! ESTRADA DO PÉ DO LOMBO	12.43
4.23	0.33	7	 3.92	ESTRADA DO PÉ DO LOMBO !! EST. PADRE JOSÉ TEIXEIRA MARQUES	12.10
5.93	1.70	8	 2.22	EST. PADRE JOSÉ TEIXEIRA MARQUES !! ESTRADA JOSÉ MARTINHO FREITAS	10.40
6.23	0.30	9	 1.92	ESTRADA JOSÉ MARTINHO FREITAS !! EST. PADRE JOSÉ TEIXEIRA MARQUES	10.10
7.16	0.93	10	 0.99	EST. PADRE JOSÉ TEIXEIRA MARQUES !!	9.17

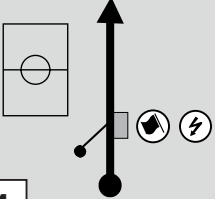





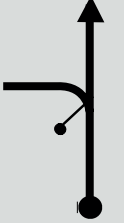





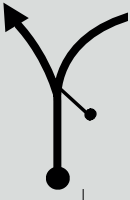


3

CH 3 - ROSARIO	DISTÂNCIA	DIA	2
CH 4 - BOAVENTURA	16.33 Km	SECÇÃO	2
Prova Especial ROSARIO	8.15 Km/h	MÉDIA	40 MIN
	3	24.50 Km/h	








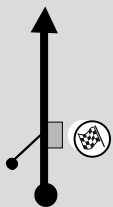

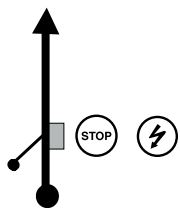


Distância		Direcção	ASFALTO	Informação	Dist. Regr.
Total	Parcial				
7.23	0.07			EST. PADRE JOSÉ TEIXEIRA MARQUES !!	9.10
		11	0.92	ESTRADA JOÃO ABEL DE FREITAS	
8.15	0.92			ESTRADA JOÃO ABEL DE FREITAS  -3- 32°47'49`` N 17°02'25` O	8.18
		12	0.00	ESTRADA JOÃO ABEL DE FREITAS	
8.35	0.20			ESTRADA JOÃO ABEL DE FREITAS   T-3 -3- 32°47'55`` N 17°02'28` O	7.98
		13		ESTRADA JOÃO ABEL DE FREITAS	
8.74	0.39			!!	7.59
		14		ESTRADA JOÃO ABEL DE FREITAS	
8.89	0.15			ESTRADA JOÃO ABEL DE FREITAS ROTUNDA DOS CARDAIS  !!	7.44
		15		VE 1	

CH 3 - ROSARIO		DISTÂNCIA		DIA		
CH 4 - BOAVENTURA		16.33 Km		SECÇÃO		
Prova Especial ROSARIO		3 8.15 Km/h		MÉDIA 25.50 Km/h		
				TEMPO 40 MIN		
Distância		Direcção	ASFALTO	Informação		Dist. Repr.
Total	Parcial					
11.41	2.52			VE 1		4.92
		16				
14.78	3.37			VE 1		1.55
		17				
16.21	1.43			VE 1		0.12
		18			ESTRADA PEDRO GOMES DE GALDO	
16.33	0.12					0.00
		19		32°49' 08" N 16°58' 33" O	(0.15)	
						
		20		T-1	32°49' 04" N 16°58' 34" O	




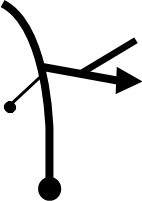

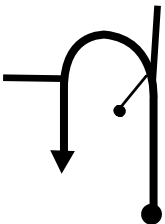

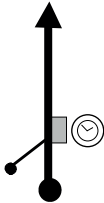


CH 4 - BOAVENTURA	DISTÂNCIA	DIA	2
CH 4A - REAGRUPAMENTO	8.92 Km	SECÇÃO	2
Prova Especial Boaventura	7.30 Km/h	MÉDIA	24.35 Km/h
		TEMPO	22 MIN

Distância		Direcção	ASfalto	Informação	Dist. Regr.
Total	Parcial				
0.00	0.00	 <p>1 7.30</p>		ESTRADA PEDRO GOMES DE GALDO - E.R.101  T-1  -4-   32°49'04" N 16°58'34" O	8.92
0.60	0.60	 <p>2 6.70</p>		ESTRADA PEDRO GOMES DE GALDO - E.R.101 IGREJA BOAVENTURA	8.32
1.00	0.40	 <p>3 6.30</p>		ESTRADA PEDRO GOMES DE GALDO - E.R.101  MIRADOURO 	7.92
2.78	1.78	 <p>4 4.52</p>		ESTRADA PEDRO GOMES DE GALDO - E.R.101  BOMBA GASOLINA 	6.14
3.16	0.38	 <p>5 4.14</p>		ESTRADA PEDRO GOMES DE GALDO - E.R.101  FAJA DO FENÊDO  SANTANA FUNCHAL	5.76





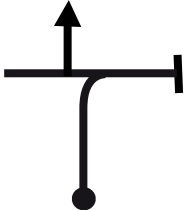

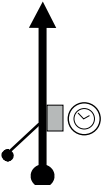

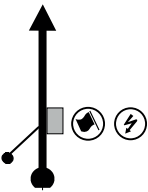



Rali São Vicente 2024

CH 4 - BOAVENTURA		DISTÂNCIA		DIA	
CH 4A - REAGRUPAMENTO		8.92 Km		SECÇÃO	
Prova Especial Boaventura		7.30 Km/h		TEMPO	
		4		22 MIN	
Distância		DIRECÇÃO	ASfalto	Informação	Dist. Repr.
Total	Parcial				
5.26	2.10			ESTRADA PEDRO GOMES DE GALDO - E.R.101  TUNEL ENG.º DUARTE PACHECO T-2 	3.66
		6	2.04		
6.78	1.52			E. R. 101 	2.14
		7	0.52		
7.09	0.31			E. R. 101 	1.81
		8	0.21		
7.30	0.21			E. R. 101  -4- 32°49'25" N 16°57'18" O	1.62
		9	0.00		
7.59	0.29			E. R. 101  T-3  -4- 32°49'28" N 16°57'07" O	1.33
		10			

CH 4 - BOAVENTURA	DISTÂNCIA	DIA	2
CH 4 A - REAGRUPAMENTO	8.92 Km	SECÇÃO	2
Prova Especial Boaventura	7.30 Km/h	MÉDIA	24.35 Km/h
		TEMPO	22 MIN

Distância		Direcção	ASFAUTO	Informação	Dist. Regr.
Total	Parcial				
7.77	0.18			E. R. 101  	1.15
		11		RUA ENG.º MACEDO DOS SANTOS	
7.88	0.11				1.04
		12		RUA PADRE ELIAS VIEIRA GONÇALVES	
8.50	0.62				0.42
		13			
8.92	0.42			RUA PADRE ELIAS VIEIRA GONÇALVES REAGRUPAMENTO (ENTRADA)  	0.00
		14		32°49'36`` N 16°56'57`` O	

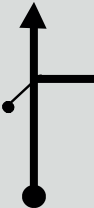






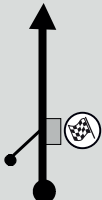

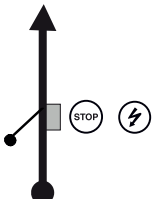


CH 4B - REAGRUPAMENTO	DISTÂNCIA 0.84 Km	DIA	2
CH 5 - ARCO DE SÃO JORGE		SECÇÃO	3
Prova Especial	MÉDIA 8.40 Km/h	TEMPO	06 MIN

Distância		Direcção	ASFAUTO	Informação	Dist. Regr.
Total	Parcial				
0.00	0.00			RUA PADRE ELIAS VIEIRA GONÇALVES REAGRUPAMENTO (SAIDÁ)  -4B- 32°49'34" N 16°57'02" O RUA N.ª SRA DA PIEDADE	0.84
0.50	0.50			RUA N.ª SRA DA PIEDADE 	0.34
0.68	0.18			RUA N.ª SRA DA PIEDADE  RUA ENG.º MACEDO DOS SANTOS	0.16
0.84	0.16			RUA M. MATEUS LOURENÇO DE GOUVEIA  -5- 32°49'14" N 16°57'20" O (0.06)	0.00
	0.06			RUA DE SÃO JOSÉ  T-1  -5-  32°49'35" N 16°57'22" O	

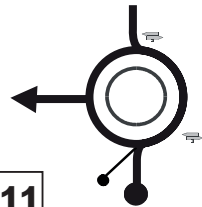
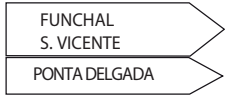

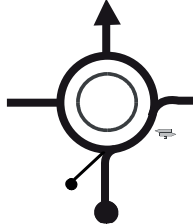

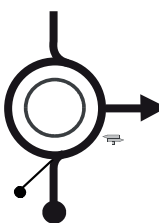

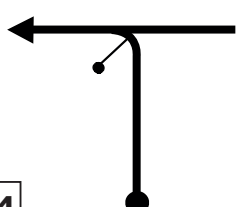
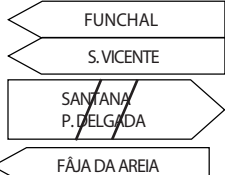
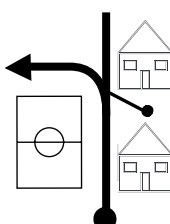

Rali São Vicente 2024

CH 5 - ARCO DE SÃO JORGE	DISTÂNCIA	DIA	2
CH 5A - CAMPO F. S. VICENTE (P.A.)	14.70 Km	SECÇÃO	3
Prova Especial	5	MÉDIA	TEMPO
Arco de São Jorge	7.35 Km/h	31.50 Km/h	28 MIN

Distância		Direcção	ASfalto	Informação	Dist. Regr.
Total	Parcial				
0.00	0.00	<p>1</p> <p>7.35</p>		<p>RUA DE SÃO JOSÉ</p> <p>T-1</p> <p>-5-</p> <p>32°49'06`` N 16°58'21`` O</p>	14.70
0.20	0.20	<p>2</p> <p>7.15</p>		<p>E. R. 101</p>	14.50
1.62	1.42	<p>3</p> <p>5.73</p>		<p>E. R. 101</p> <p>TUNEL ENG.º DUARTE PACHECO</p>	13.08
4.14	2.52	<p>4</p> <p>3.21</p>		<p>ESTRADA PEDRO GOMES DE GALDO - E.R.101</p> <p>FAJÁ DO BENEDEDO</p> <p>S. VICENTE</p>	10.56
4.52	0.38	<p>5</p> <p>2.83</p>		<p>ESTRADA PEDRO GOMES DE GALDO - E.R.101</p> <p>T-2</p> <p>FAJÁ DO BENEDEDO</p> <p>S. VICENTE</p>	10.18

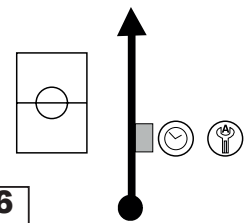


CH 5 - ARCO DE SÃO JORGE		DISTÂNCIA		DIA			
CH 5A - CAMPO F. S. VICENTE (P.A.)		14.70 Km		SECÇÃO			
Prova Especial		5		MÉDIA			
Arco de São Jorge		7.35 Km/h		31.50 Km/h			
Distância		Direcção		Informação			
Total	Parcial			Dist. Regr.			
6.31	1.79	6		1.09	ESTRADA PEDRO GOMES DE GALDO - E.R.101  MIRADOURO	8.39	
5	6.69	0.38	7		0.66	ESTRADA PEDRO GOMES DE GALDO - E.R.101 IGREJA BOAVENTURA 	8.01
7.18	0.49	8		0.17	ESTRADA PEDRO GOMES DE GALDO - E.R.101 Escola Boaventura  S. VICENTE PONTA DELGADA MIRADOURO 	7.52	
7.35	0.17	9		0.00	ESTRADA PEDRO GOMES DE GALDO - E.R.101  -5- 32°49' 19" N 16°59' 48" O	7.35	
7.51	0.16	10			ESTRADA PEDRO GOMES DE GALDO - E.R.101  T-3  -5- 32°49' 22" N 16°59' 52" O	7.19	

CH 5 - ARCO DE SÃO JORGE	DISTÂNCIA	DIA	2
CH 5A - CAMPO F. S. VICENTE (P.A.)	14.70 Km	SECÇÃO	3
Prova Especial	5	MÉDIA	TEMPO
Arco de São Jorge	7.35 Km/h	31.50 Km/h	28 MIN

Distância		Direcção	ASFAUTO	Informação	Dist. Regr.
Total	Parcial				
7.55	0.04	 11	ESTRADA PEDRO GOMES DE GALDO - E.R.101   7.15 VE 1	7.15	
8.97	1.42	 12	VE 1  5.73	5.73	
12.29	3.32	 13	VE 1  2.41	2.41	
12.54	0.25	 14	VE 1  AV. MARCOS MARQUES ROSA AV. MARCOS MARQUES ROSA	2.16	
14.65	2.11	 15	AV. MARCOS MARQUES ROSA PARQUE ESTACIONAMENTO CAMPO FUTEBOL S. VICENTE  0.05	0.05	

Rali São Vicente 2024

CH 5 - ARCO DE SÃO JORGE	DISTÂNCIA	DIA	2
CH 5A - CAMPO F. S. VICENTE (P.A.)	14.70 Km	SECÇÃO	3
Prova Especial	5	MÉDIA	TEMPO
Arco de São Jorge	7.35 Km/h	31.50 Km/h	28 MIN

Distância		Direcção	ASfalto	Informação	Dist. Regr.
Total	Parcial				
14.70	0.05			CAMPO DE FUTEBOL DE S. VICENTE PARQUE DE ASSISTÊNCIA - ENTRADA   -5A - PA - C 32°48'37" N 17°02'40" O	0.00
		6			



PARQUE ESTACIONAMENTO
CAMPO FUTEBOL S. VICENTE

PARQUE DE ASSISTÊNCIAS C
(30 MIN)



CH 5B - CAMPO F. S. VICENTE (P.A.)	DISTÂNCIA 5.45 Km	DIA	2
CH 6 - ROSARIO 1		SECÇÃO	3
Prova Especial	MÉDIA 18.17 Km/h	TEMPO	18 MIN

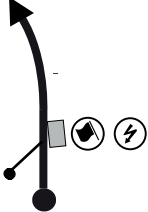




Distância		Direcção	Informação	Dist. Regr.
Total	Parcial			
0.00	0.00	<p>1</p>	CAMPO DE FUTEBOL S. VICENTE PARQUE DE ASSISTÊNCIAS (SAIDA) -5B- PA - C 32°48' 10" N 16°57' 52" O E.R. 101	5.45
0.13	0.13	<p>2</p>	E. R. 101 - PARAGEM AUTOCARRO REABASTECIMENTO (INICIO) 	5.32
0.18	0.05	<p>3</p>	E. R. 101 - PARAGEM AUTOCARRO REABASTECIMENTO (FIM) E. R. 101	5.27
0.48	0.30	<p>4</p>	E. R. 101 	4.97
0.81	0.33	<p>5</p>	V.E. RIBEIRA BRAVA / SÃO VICENTE ROTUNDA DA TERRA CHÂ 	4.64

Rali São Vicente 2024

CH 5B - CAMPO FUTEBOL A. VICENTE (P.A.)	DISTÂNCIA	DIA	2
CH 6 - ROSARIO 1	5.45 Km	SECÇÃO	3
Prova Especial	MÉDIA	TEMPO	18 MIN
	18.17 Km/h		

Distância		Direcção	ASfalto	Informação	Dist. Regr.
Total	Parcial				
1.38	0.57			V.E. 4 ROTUNDA DOS CARDAIS 	4.07
3.07	1.69			V.E. 4 ROTUNDA DA CORRIDA 	2.38
4.38	1.31			V.E. 4 ROTUNDA DO SARAMAGO 	1.07
5.26	0.88			VE 4 	0.19
5.45	0.19			ER 228 32°46'38" N 17°01'52" O (0.29)	0.00

CH 5B - CAMPO FUTEBOL A. VICENTE (P.A.)	DISTÂNCIA	DIA	2
CH 6 - ROSARIO 1	5.45 Km	SECÇÃO	3
Prova Especial	MÉDIA	TEMPO	18 MIN
	18.17 Km/h		



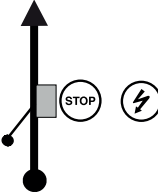


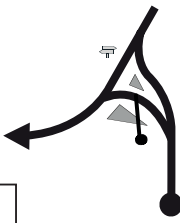
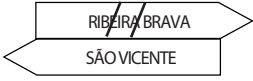

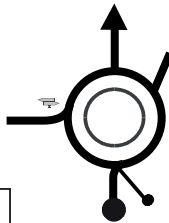
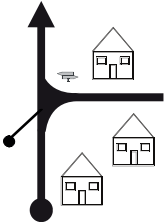


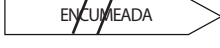
Distância		Direcção	ASfalto	Informação	Dist. Regr.
Total	Parcial				
	0.29			ER 228  T-1  -6-   32°46'16" N 17°01'50" O	
	11				

CH 6 - ROSARIO 1	DISTÂNCIA	DIA	2
CH 7 - FORO 1	20.54 Km	SECÇÃO	3
Prova Especial Rosario 1	6 10.75 Km/h	MÉDIA	TEMPO 35 MIN
		35.21 Km/h	

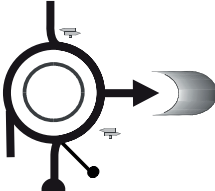

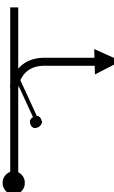

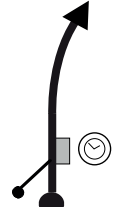

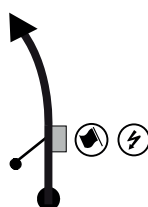



Distância		Direcção	ASFAUTO	Informação	Dist. Regr.
Total	Parcial				
0.00	0.00	<p>1 10.75</p>		ER 228 T-1 -6- 32°46'16" N 17°01'50" O	20.54
0.31	0.31	<p>2 10.44</p>		ER 228 	20.23
4.71	4.40	<p>3 6.04</p>		ER 228 T-2 CHÃO DOS LOUROS 	15.83
6.28	1.57	<p>4 4.47</p>		ER 228 PAUL DA SERRA PORTO MONIZ RIBEIRA BRAVA 	14.26
9.43	3.15	<p>5 1.32</p>		ER 228 T-3 POUSADA DOS VINHÁTICOS 	11.11

Rali São Vicente 2024

6

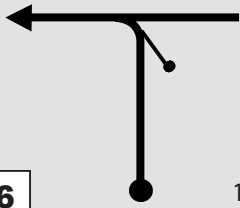

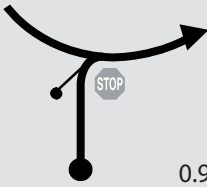


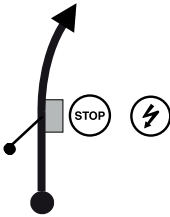


CH 6 - ROSARIO 1		DISTÂNCIA		DIA		
CH 7 - FORO 1		20.54 Km		SECÇÃO		
Prova Especial Rosario 1		10.75 Km/h		TEMPO		
		6		MÉDIA		
		35.21 Km/h		35 MIN		
Distância		Direcção	ASfalto	Informação		Dist. Regr.
Total	Parcial					
10.75	1.32	<div style="border: 1px solid black; padding: 5px; display: inline-block;">6</div> 		ER 228  -6- 32°43'54`` N 17°01'39`` O	!!	9.79
10.98	0.23	<div style="border: 1px solid black; padding: 5px; display: inline-block;">7</div> 		ER 228  T-4  -6- 32°43'47`` N 17°01'40`` O		9.56
12.03	1.05	<div style="border: 1px solid black; padding: 5px; display: inline-block;">8</div> 		ER 228   V.E. RIBEIRA BRAVA / SÃO VICENTE	!!	8.51
12.86	0.83	<div style="border: 1px solid black; padding: 5px; display: inline-block;">9</div> 		V.E. RIBEIRA BRAVA / SÃO VICENTE V.E. RIBEIRA BRAVA / SÃO VICENTE	!!	7.68
19.09	6.23	<div style="border: 1px solid black; padding: 5px; display: inline-block;">10</div> 		V.E. RIBEIRA BRAVA / SÃO VICENTE    !!	!!	1.45

CH 6 - ROSARIO 1	DISTÂNCIA	DIA	2
CH 7 - FORO 1	20.54 Km	SECÇÃO	3
Prova Especial Rosario 1	6 10.75 Km/h	MÉDIA	35.21 Km/h
		TEMPO	35 MIN


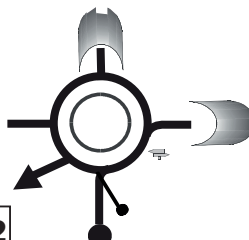
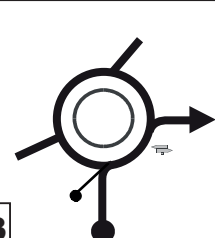
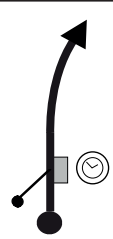

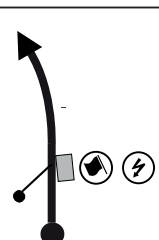




Distância		Direcção	ASfalto	Informação	Dist. Regr.
Total	Parcial				
19.94	0.85	<div style="text-align: center;">  </div>		V.E. RIBEIRA BRAVA / SÃO VICENTE <div style="display: flex; align-items: center; justify-content: center;"> <div style="border: 1px solid black; padding: 5px; margin-right: 20px;">S.VICENTE</div>  </div>	0.60
		11			
20.39	0.45	<div style="text-align: center;">  </div>		V.E. RIBEIRA BRAVA / SÃO VICENTE 	0.15
		12			
20.54	0.15	<div style="text-align: center;">  </div>		ESTRADA DO FORO E TERRA DE GALO ESTRADA DO FORO E TERRA DE GALO <div style="text-align: center;">  -7- 32°47'09" N 17°01'43" O (0.12) </div>	0.00
		13			
	0.12	<div style="text-align: center;">  </div>		ESTRADA DO FORO E TERRA DE GALO <div style="display: flex; justify-content: space-around; align-items: center;"> <div style="text-align: center;">  T-1 </div> <div style="text-align: center;">  -7- 32°47'05" N 17°01'44" O </div> <div style="text-align: center;">  </div> </div>	
		14			

CH 7 - FORO 1	DISTÂNCIA	DIA	2
CH 8 - PÉ DA CORRIDA 1	8.02 Km	SECÇÃO	3
Prova Especial Foro 1	5.35 Km/h	MÉDIA	25.33 Km/h
7		TEMPO	19 MIN

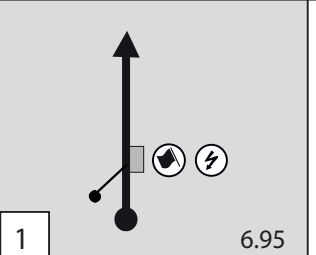



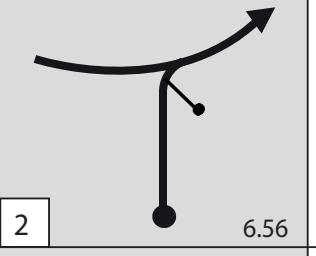


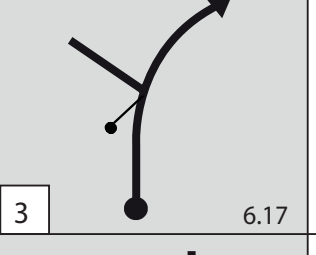

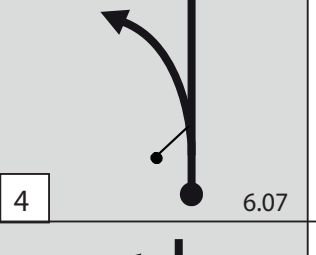



Distância		Direcção	ASfalto	Informação	Dist. Regr.
Total	Parcial				
0.00	0.00	<p>1 5.35</p>		ESTRADA DO FORO E TERRA DE GALO T-1 -7- 32°47'05" N 17°01'44" O 	8.02
0.04	0.04	<p>2 5.31</p>		ESTRADA DO FORO E TERRA DO GALO 	7.98
1.10	1.06	<p>3 4.25</p>		CAMINHO DO FUNDO DA ACHADA CAMINHO DO FUNDO DA ACHADA 	6.92
1.43	0.33	<p>4 3.92</p>		ESTRADA DO PÉ DO LOMBO 	6.59
3.13	1.70	<p>5 2.22</p>		EST. PADRE JOSÉ TEIXEIRA MARQUES EST. PADRE JOSÉ TEIXEIRA MARQUES 	4.89

CH 7 - FORO 1		DISTÂNCIA		DIA	
CH 8 - PÉ DA CORRIDA 1		8.02 Km		SECÇÃO	
Prova Especial Foro 1		5.35 Km/h		7 MÉDIA 25.33 Km/h	
Distância		Direcção		Informação	
Total	Parcial			Dist. Repr.	
3.43	0.30	6	 1.92	ESTRADA JOSÉ MARTINHO FREITAS !! EST. PADRE JOSÉ TEIXEIRA MARQUES	4.59
4.36	0.93	7	 0.99	EST. PADRE JOSÉ TEIXEIRA MARQUES !! EST. PADRE JOSÉ TEIXEIRA MARQUES	3.66
4.43	0.07	8	 0.92	EST. PADRE JOSÉ TEIXEIRA MARQUES !! ESTRADA JOÃO ABEL DE FREITAS	3.59
5.35	0.92	9	 0.00	ESTRADA JOÃO ABEL DE FREITAS  -7- 32°47' 49" N 17°02' 25" O	2.67
5.55	0.20	10	 0.00	ESTRADA JOÃO ABEL DE FREITAS  T-2  -7- 32°47' 55" N 17°02' 28" O	2.47

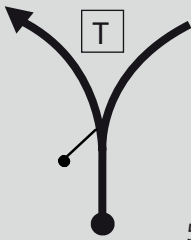

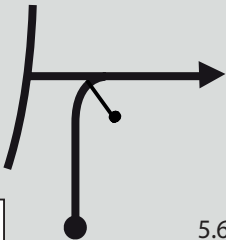

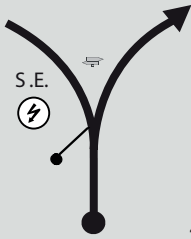



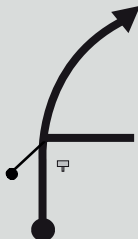






CH 7 - FORO 1	DISTÂNCIA	DIA	2
CH 8 - PÉ DA CORRIDA 1	8.02 Km	SECÇÃO	3
Prova Especial Foro 1	7 5.35 Km/h	MÉDIA 25.33 Km/h	TEMPO 19 MIN

Distância		Direcção	ASFALTO	Informação	Dist. Regr.
Total	Parcial				
5.94	0.39	 11		ESTRADA JOÃO ABEL DE FREITAS !!	2.08
6.09	0.15	 12		ESTRADA JOÃO ABEL DE FREITAS ROTUNDA DOS CARDAIS ROSARIO RIBEIRA BRAVA FUNCHAL VE 4 V.E. 4 !!	1.93
7.93	1.84	 13		!! ROTUNDA DA CORRIDA ESTRADA ENG. PERRY VIDAL	0.09
8.02	0.09	 14		ESTRADA ENG. PERRY VIDAL  -8- 32°47'31" N 17°02'60" O (0.20)	0.00
	0.20	 15		ESTRADA ENG. PERRY VIDAL  T-1  -8- 32°47'29" N 17°02'11" O  	

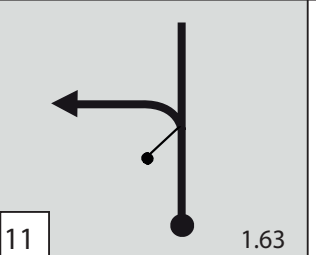
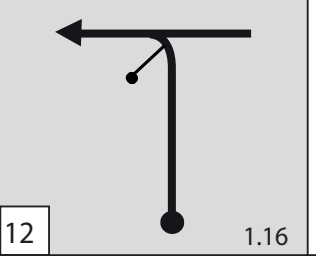
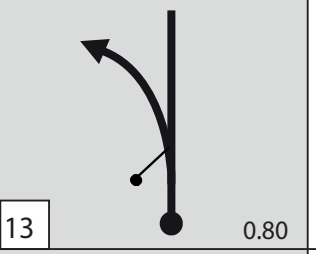
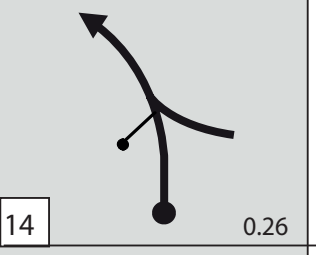
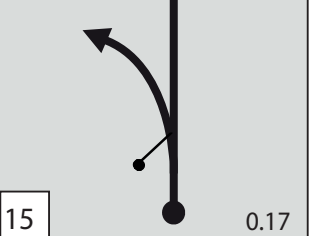
CH 8 - PÉ DA CORRIDA 1	DISTÂNCIA	DIA	2
CH 9 - ROSARIO 2	11.56 Km	SECÇÃO	3
Prova Especial Pé da Corrida 1	8 6.95 Km/h	MÉDIA 23.12 Km/h	TEMPO 30 MIN

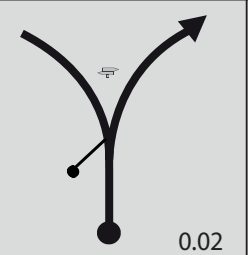
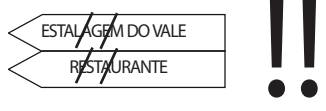
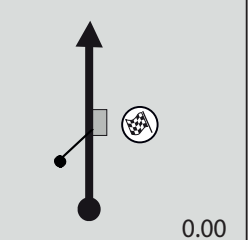

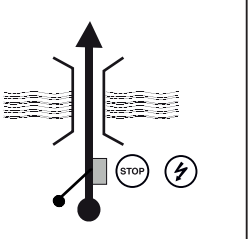


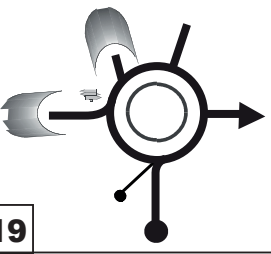

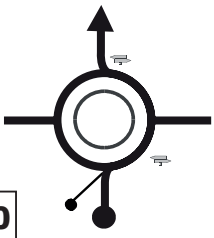
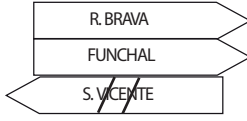
Distância		Direcção	ASfalto	Informação	Dist. Regr.
Total	Parcial				
0.00	0.00	 <p>1 6.95</p>		ESTRADA DR. PERRY VIDAL  T-1  -8- 32°47'29" N 17°02'11" O 	11.56
0.39	0.39	 <p>2 6.56</p>		ESTRADA DR. PERRY VIDAL  MIRADOURO  !!	11.17
0.78	0.39	 <p>3 6.17</p>		EST. DOM JOÃO V  !!	10.78
0.88	0.10	 <p>4 6.07</p>		EST. DOM JOÃO V  !! CAMINHO DA CARNE AZEDA	10.68
0.98	0.10	 <p>5 5.97</p>		CAMINHO DA CARNE AZEDA  !! RUA CARNE AZEDA	10.58

Rali São Vicente 2024

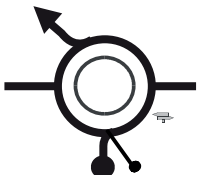



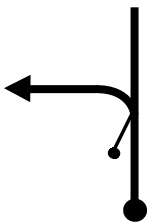



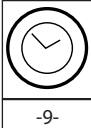
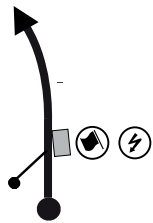



CH 8 - PÉ DA CORRIDA 1		DISTÂNCIA		DIA	
CH 9 - ROSARIO 2		11.56 Km		SECÇÃO	
Prova Especial Pé da Corrida 1		6.95 Km/h		TEMPO	
		8		30 MIN	
Distância		Direcção	ASfalto	Informação	
Total	Parcial			Dist. Regr.	
1.22	0.24	<div style="border: 1px solid black; padding: 2px; display: inline-block;">6</div> 		RUA CARNE AZEDA	10.34
1.28	0.06	<div style="border: 1px solid black; padding: 2px; display: inline-block;">7</div> 	5.73	CAMINHO MUNICIPAL PADRE ABEL	10.28
1.34	0.06	<div style="border: 1px solid black; padding: 2px; display: inline-block;">8</div> 	5.67		10.22
2.64	1.30	<div style="border: 1px solid black; padding: 2px; display: inline-block;">9</div> 	5.61	  	8.92
5.18	2.54	<div style="border: 1px solid black; padding: 2px; display: inline-block;">10</div> 	4.31	  	6.38
			1.71	  	

CH 8 - PÉ DA CORRIDA 1	DISTÂNCIA	DIA	2
CH 9 - ROSARIO 2	11.56 Km	SECÇÃO	3
Prova Especial Pé da Corrida 1	8 6.95 Km/h	MÉDIA 23.12 Km/h	TEMPO 30 MIN

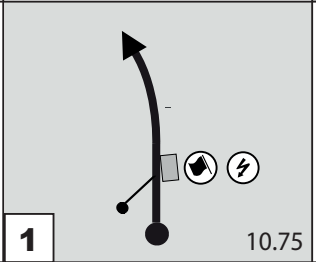

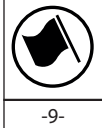


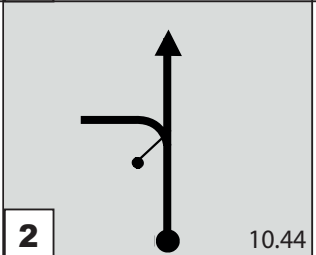

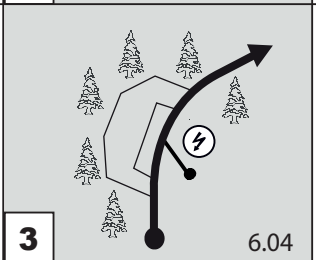


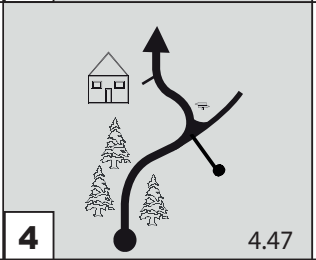





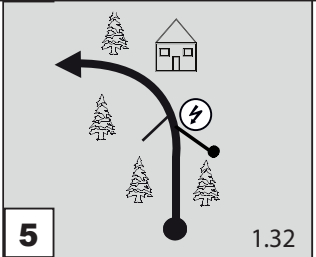


Distância		Direcção	ASFAITO	Informação	Dist. Regr.
Total	Parcial				
5.32	0.14			EST. CONÉGO ERNESTO F. DE FREITAS !! RUA PDE. FRANCISCO G. DE SOUSA RUA PDE. FRANCISCO G. DE SOUSA	6.24
		11	1.63		
5.79	0.47			EST. CONÉGO ERNESTO F. DE FREITAS EST. CONÉGO ERNESTO F. DE FREITAS !! EST. CONÉGO ERNESTO F. DE FREITAS	5.77
		12	1.16		
6.15	0.36			EST. CONÉGO ERNESTO F. DE FREITAS !! E.M. DA VIGIA	5.41
		13	0.80		
6.69	0.54			E.M. DA VIGIA !! EST. CONÉGO ERNESTO F. DE FREITAS	4.87
		14	0.26		
6.78	0.09			EST. CONÉGO ERNESTO F. DE FREITAS !! EST. DOM JOÃO V	4.78
		15	0.17		




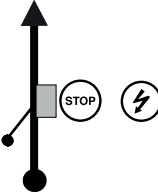

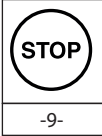
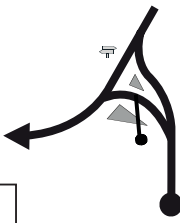



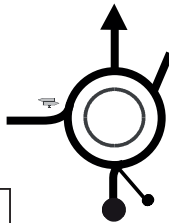

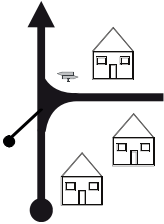


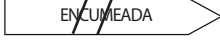

CH 8 - PÉ DA CORRIDA 1		DISTÂNCIA		DIA	
CH 9 - ROSARIO 2		11.56 Km		SECÇÃO	
Prova Especial		8		MÉDIA	
Pé da Corrida 1		6.95 Km/h		23.12 Km/h	
Distância		Direcção		Informação	
Total	Parcial			Dist. Regr.	
6.93	0.15			EST. DOM JOÃO V 	
		16	0.02		
6.95	0.02			VILA VILA  -8- 32°48'10" N 17°02'43" O	
		17	0.00		
7.05	0.10			VILA  T-3  -8- 32°48'08" N 17°02'39" O	
		18			
7.07	0.02			V.E. RIBEIRA BRAVA / SÃO VICENTE ROTUNDA DOS CARDAIS 	
		19			
9.06	1.99			V.E. 4 V.E. 4 ROTUNDA DA CORRIDA 	
		20			

CH 8 - PÉ DA CORRIDA 1	DISTÂNCIA	DIA	2
CH 9 - ROSARIO 2	11.56 Km	SECÇÃO	3
Prova Especial Pé da Corrida 1	8 6.95 Km/h	MÉDIA 23.12 Km/h	TEMPO 30 MIN

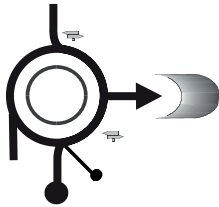


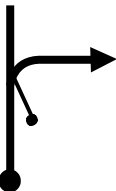

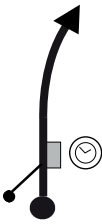

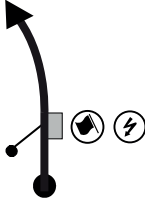



Distância		Direcção	ASFAITO	Informação	Dist. Regr.
Total	Parcial				
10.48	1.42			V.E. 4 ROTUNDA DO SARAMAGO   	1.08
		21			
11.37	0.89			VE 4  	0.19
		22			
11.56	0.19			ER 228  -9- 32°46'38" N 17°01'52" O (0.29)	0.00
		23			
	0.29			ER 228  T-1  -9-  32°46'16" N 17°01'50" O	
		24			

CH 9 - ROSARIO2	DISTÂNCIA	DIA	2
CH 10 - FORO 2	20.54 Km	SECÇÃO	3
Prova Especial Rosario 2	9 10.75 Km/h	MÉDIA	35.21 Km/h
		TEMPO	35 MIN

Distância		Direcção	ASFAUTO	Informação	Dist. Regr.
Total	Parcial				
0.00	0.00	 <p>1 10.75</p>		ER 228  T-1  -9-   32°46'16" N 17°01'50" O	20.54
0.31	0.31	 <p>2 10.44</p>		ER 228 	20.23
4.71	4.40	 <p>3 6.04</p>		ER 228  T-2 CHÃO DOS LOUROS 	15.83
6.28	1.57	 <p>4 4.47</p>		ER 228  PAUL DA SERRA  PORTO MONIZ  RIBEIRA BRAVA  	14.26
9.43	3.15	 <p>5 1.32</p>		ER 228  T-3 POUSADA DOS VINHÁTICOS 	11.11

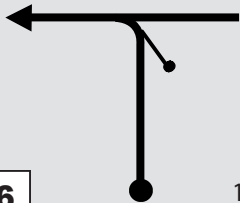



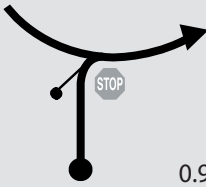



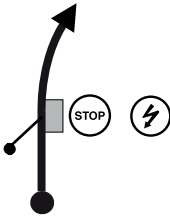


CH 9 - ROSARIO 2		DISTÂNCIA		DIA		
CH 10 - FORO 2		20.54 Km		SECÇÃO		
Prova Especial Rosario 2		10.75 Km/h		TEMPO		
		9		35 MIN		
		MÉDIA		35.21 Km/h		
Distância		Direcção	ASfalto	Informação		Dist. Regr.
Total	Parcial					
10.75	1.32	<div style="border: 1px solid black; padding: 5px; display: flex; justify-content: space-between;"> 6 0.00 </div> 		ER 228   -9- 32°43'54`` N 17°01'39`` O	9.79	
10.98	0.23	<div style="border: 1px solid black; padding: 5px; display: flex; justify-content: space-between;"> 7 </div> 		ER 228   -9- 32°43'47`` N 17°01'40`` O	9.56	
12.03	1.05	<div style="border: 1px solid black; padding: 5px; display: flex; justify-content: space-between;"> 8 </div> 		ER 228    V.E. RIBEIRA BRAVA / SÃO VICENTE	8.51	
12.86	0.83	<div style="border: 1px solid black; padding: 5px; display: flex; justify-content: space-between;"> 9 </div> 		V.E. RIBEIRA BRAVA / SÃO VICENTE 	7.68	
19.09	6.23	<div style="border: 1px solid black; padding: 5px; display: flex; justify-content: space-between;"> 10 </div> 		V.E. RIBEIRA BRAVA / SÃO VICENTE    	1.45	


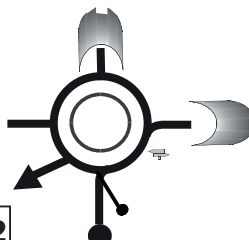
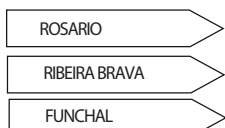

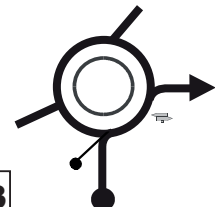

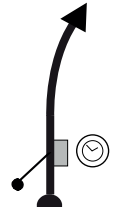

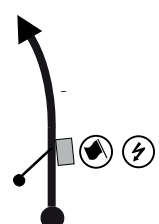




CH 9 - ROSARIO 2	DISTÂNCIA	DIA	2
CH 10 - FORO 2	20.54 Km	SECÇÃO	3
Prova Especial Rosario 2	9 10.75 Km/h	MÉDIA	35.21 Km/h
		TEMPO	35 MIN

Distância		Direcção	ASfalto	Informação	Dist. Regr.
Total	Parcial				
19.94	0.85	<div data-bbox="269 459 316 504" style="border: 1px solid black; padding: 2px; display: inline-block;">11</div> 		V.E. RIBEIRA BRAVA / SÃO VICENTE  	0.60
20.39	0.45	<div data-bbox="269 719 316 764" style="border: 1px solid black; padding: 2px; display: inline-block;">12</div> 		V.E. RIBEIRA BRAVA / SÃO VICENTE 	0.15
20.54	0.15	<div data-bbox="269 975 316 1019" style="border: 1px solid black; padding: 2px; display: inline-block;">13</div> 		ESTRADA DO FORO E TERRA DE GALO ESTRADA DO FORO E TERRA DE GALO  <p style="text-align: center;">-10-</p> <p style="text-align: center;">32°47'09" N 17°01'43" O (0.12)</p>	0.00
	0.12	<div data-bbox="269 1230 316 1275" style="border: 1px solid black; padding: 2px; display: inline-block;">14</div> 		ESTRADA DO FORO E TERRA DE GALO  <p style="text-align: center;">T-1</p>  <p style="text-align: center;">-10-</p> <p style="text-align: center;">32°47'05" N 17°01'44" O</p> 	

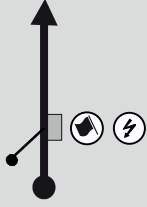



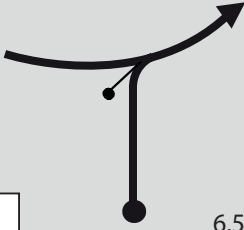








CH 10 - FORO 2	DISTÂNCIA	DIA	2
CH 11 - PÉ DA CORRIDA 2	8.02 Km	SECÇÃO	3
Prova Especial Foro 2	10 5.35 Km/h	MÉDIA	25.33 Km/h
		TEMPO	19 MIN

Distância		Direcção	ASfalto	Informação	Dist. Regr.
Total	Parcial				
0.00	0.00	<p>1 5.35</p>		ESTRADA DO FORO E TERRA DE GALO T-1 -10- 32°47'05" N 17°01'44" O 	8.02
0.04	0.04	<p>2 5.31</p>		ESTRADA DO FORO E TERRA DO GALO 	7.98
1.10	1.06	<p>3 4.25</p>		CAMINHO DO FUNDO DA ACHADA CAMINHO DO FUNDO DA ACHADA 	6.92
1.43	0.33	<p>4 3.92</p>		ESTRADA DO PÉ DO LOMBO 	6.59
3.13	1.70	<p>5 2.22</p>		EST. PADRE JOSÉ TEIXEIRA MARQUES EST. PADRE JOSÉ TEIXEIRA MARQUES 	4.89

CH 10 - FORO 2		DISTÂNCIA		DIA	
CH 11 - PÉ DA CORRIDA 2		8.02 Km		SECÇÃO	
Prova Especial Foro 2		10	MÉDIA	TEMPO	
5.35 Km/h			25.33 Km/h	19 MIN	
Distância		Direcção	ASFALTO	Informação	Dist. Repr.
Total	Parcial				
3.43	0.30	<div style="border: 1px solid black; padding: 2px; display: inline-block;">6</div> 		ESTRADA JOSÉ MARTINHO FREITAS  EST. PADRE JOSÉ TEIXEIRA MARQUES	4.59
4.36	0.93	<div style="border: 1px solid black; padding: 2px; display: inline-block;">7</div> 		EST. PADRE JOSÉ TEIXEIRA MARQUES  EST. PADRE JOSÉ TEIXEIRA MARQUES	3.66
4.43	0.07	<div style="border: 1px solid black; padding: 2px; display: inline-block;">8</div> 		EST. PADRE JOSÉ TEIXEIRA MARQUES  ESTRADA JOÃO ABEL DE FREITAS	3.59
5.35	0.92	<div style="border: 1px solid black; padding: 2px; display: inline-block;">9</div> 		ESTRADA JOÃO ABEL DE FREITAS  -10- 32°47'49" N 17°02'25" O	2.67
5.55	0.20	<div style="border: 1px solid black; padding: 2px; display: inline-block;">10</div> 		ESTRADA JOÃO ABEL DE FREITAS  T-3  -10- 32°47'55" N 17°02'28" O	2.47

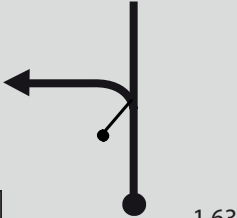
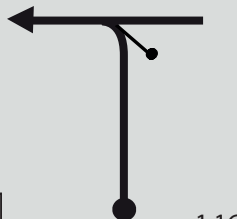
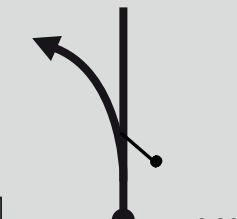
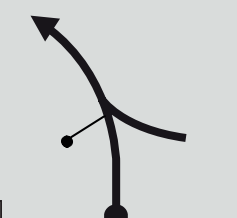
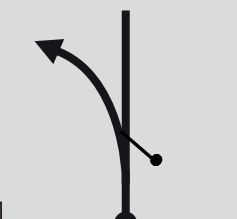
CH 10 - FORO 2		DISTÂNCIA		DIA		2
CH 11 - PÉ DA CORRIDA 2		8.02 Km		SECÇÃO		3
Prova Especial		2		MÉDIA		TEMPO
Pé da Corrida		5.35 Km/h		25.33 Km/h		19 MIN
Distância		Direcção	ASFALTO	Informação		Dist. Regr.
Total	Parcial					
5.94	0.39			ESTRADA JOÃO ABEL DE FREITAS		2.08
		11		!!		
6.09	0.15			ESTRADA JOÃO ABEL DE FREITAS ROTUNDA DOS CARDAIS		1.93
		12		 		
7.93	1.84			VE 4 V.E. 4 		0.09
		13		ROTUNDA DA CORRIDA		
8.02	0.09			ESTRADA ENG. PERRY VIDAL ESTRADA ENG. PERRY VIDAL		0.00
		14		 32°47'31" N 17°02'60" O (0.20)		
	0.20			ESTRADA ENG. PERRY VIDAL		
		15		 T-1  -11-   32°47'29" N 17°02'11" O		

CH 11 - PÉ DA CORRIDA 2	DISTÂNCIA	DIA	2
CH 11 A - PARQUE ASSISTENICAS	9.08 Km	SECÇÃO	3
Prova Especial Pé da Corrida 2	11 6.95 Km/h	MÉDIA	27.24 Km/h
		TEMPO	20 MIN

Distância		Direcção	ASFALTO	Informação	Dist. Regr.
Total	Parcial				
0.00	0.00	 1 6.95		ESTRADA DR. PERRY VIDAL  T-1  -11- 32°47'29" N 17°02'11" O 	9.08
0.39	0.39	 2 6.56		ESTRADA DR. PERRY VIDAL  MIRADOURO 	8.69
0.78	0.39	 3 6.17		EST. DOM JOÃO V 	8.30
0.88	0.10	 4 6.07		EST. DOM JOÃO V 	8.20
0.98	0.10	 5 5.97		CAMINHO DA CARNE AZEDA CAMINHO DA CARNE AZEDA 	8.10

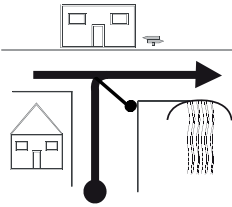
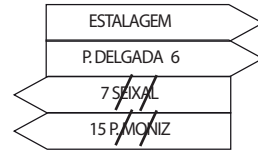

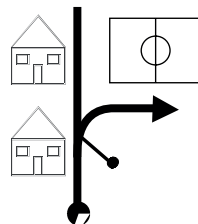

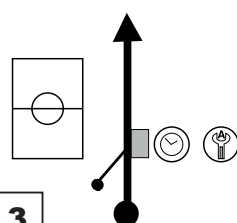


CH 11 - PÉ DA CORRIDA 2		DISTÂNCIA		DIA	
CH 10 A - PARQUE ASSISTENICAS		9.08 Km		SECÇÃO	
Prova Especial		11		MÉDIA	
Pé da Corrida 2		6.95 Km/h		27.24 Km/h	
Distância		DIRECÇÃO		Informação	
Total	Parcial			Dist. Regr.	
1.22	0.24	6	5.73	RUA CARNE AZEDA	7.86
1.28	0.06	7	5.67	CAMINHO MUNICIPAL PADRE ABEL ESCOLA !!	7.80
1.34	0.06	8	5.61	CAMINHO MUNICIPAL PADRE ABEL !!	7.74
2.64	1.30	9	4.31	E.ST. D. LUCINDA ANDRADE SAÍDA DE EMERGÊNCIA T-2 GUAAS !!	6.44
5.18	2.54	10	1.71	EST. CONÉGO ERNESTO F. DE FREITAS EST. CONÉGO ERNESTO F. DE FREITAS ESTRADA FONTECOTA !!	3.90

CH 11 - PÉ DA CORRIDA 2	DISTÂNCIA	DIA	2
CH 11 A - PARQUE ASSISTENICAS	9.08 Km	SECÇÃO	3
Prova Especial Pé da Corrida 2	11 6.95 Km/h	MÉDIA	27.24 Km/h
		TEMPO	20 MIN

Distância		Direcção	ASFALTO	Informação	Dist. Regr.
Total	Parcial				
5.32	0.14			EST. CONÉGO ERNESTO F. DE FREITAS !! RUA PDE. FRANCISCO G. DE SOUSA RUA PDE. FRANCISCO G. DE SOUSA	3.76
		11	1.63		
5.79	0.47			EST. CONÉGO ERNESTO F. DE FREITAS RUA PDE. FRANCISCO G. DE SOUSA !! EST. CONÉGO ERNESTO F. DE FREITAS	3.29
		12	1.16		
6.15	0.36			EST. CONÉGO ERNESTO F. DE FREITAS !! E.M. DA VIGIA	2.93
		13	0.80		
6.69	0.54			E.M. DA VIGIA !! EST. CONÉGO ERNESTO F. DE FREITAS	2.39
		14	0.26		
6.78	0.09			EST. CONÉGO ERNESTO F. DE FREITAS !! EST. DOM JOÃO V	2.30
		15	0.17		

CH 11 - PÉ DA CORRIDA 2		DISTÂNCIA		DIA	
CH 11 A - PARQUE ASSISTENICAS		9.08 Km		SECÇÃO	
Prova Especial Pé da Corrida 2		11 Média 27.24 Km/h		TEMPO 20 MIN	
Distância		Direcção		Informação	
Total	Parcial			Dist. Regr.	
6.93	0.15			EST. DOM JOÃO V 	
		16	0.02		
6.95	0.02			VILA VILA -11- 32°48'10" N 17°02'43" O	
		17	0.00		
7.05	0.10			VILA T-3 -11- 32°48'08" N 17°02'39" O	
		18			
7.07	0.02			V.E. RIBEIRA BRAVA / SÃO VICENTE ROTUNDA DOS CARDAIS 	
		19			
7.90	0.83			V.E. RIBEIRA BRAVA / SÃO VICENTE ROTUNDA DA TERRA CHÁ 	
		20			

CH 11 - PÉ DA CORRIDA 2	DISTÂNCIA	DIA	2
CH 11 A - PARQUE ASSISTENICAS	9.08 Km	SECÇÃO	3
Prova Especial Pé da Corrida 2	11 6.95 Km/h	MÉDIA 27.24 Km/h	TEMPO 20 MIN

Distância		Direcção	ASFAUTO	Informação	Dist. Regr.
Total	Parcial				
8.43	0.53	 21		E. R. 104  	0.65
9.05	0.62	 22		E. R. 101 E. R. 101 	0.03
9.08	0.03	 3		CAMPO DE FUTEBOL S. VICENTE CAMPO DE FUTEBOL S. VICENTE PARQUE DE ASSISTÊNCIAS (ENTRADA)   -11A- PA - D 32°48' 37`` N 17°02' 40`` O	0.00

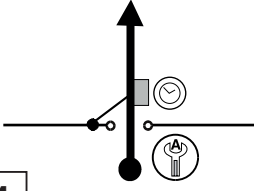


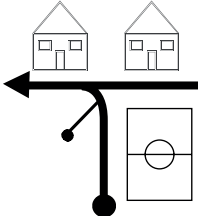

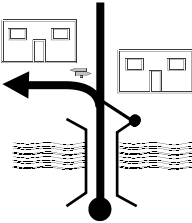



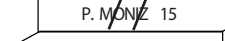

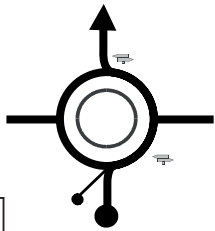

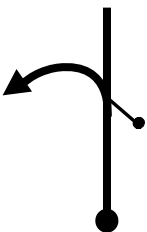



PARQUE ESTACIONAMENTO
CAMPO FUTEBOL S. VICENTE

PARQUE DE ASSISTÊNCIAS D
(10 MIN)

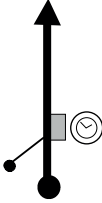



CH 11 B - CAMPO F. S. VICENTE(P.A.)	DISTÂNCIA 1.35 Km	DIA	2
CH 11C - REAGRUPAMENTO ENTRADA		SECÇÃO	3
Prova Especial	MÉDIA 27.00 Km/h	TEMPO	03 MIN

Distância		Direcção	ASFAUTO	Informação	Dist. Regr.
Total	Parcial				
0.00	0.00			CAMPO DE FUTEBOL S. VICENTE PARQUE DE ASSISTÊNCIAS (SAIDA)   -11B- PA - D 32°48' 37" N 17°02' 40" O	1.35
		1			
0.01	0.01			CAMPO DE FUTEBOL DE S. VICENTE 	1.34
		2			
0.46	0.45			E. R. 101 E. R. 101      E. R. 104 E. R. 104	0.89
		3			
0.91	0.45			ROTUNDA DA TERRA CHÁ 	0.44
		4			
1.31	0.40			E. R. 104  PARQUE SUBTERRÂNEO	0.04
		5			

Rali São Vicente 2024

CH 11 B - CAMPO F. S. VICENTE (P.A.)	DISTÂNCIA	DIA	2
CH 11 C - REAGRUPAMENTO ENTRADA	1.35 Km	SECÇÃO	3
Prova Especial	MÉDIA	TEMPO	03 MIN
	27.00 Km/h		

Distância		Direcção	ASfalto	Informação	Dist. Repr.
Total	Parcial				
1.35	0.04			PARQUE SUBTERRÂNEO  32°48'13" N 17°02'45" O	0.00
		6			

PARQUE SUBTERRÂNEO
REAGRUPAMENTO

CH 11 D - REAGRUPAMENTO SAIDA	DISTÂNCIA	DIA	2
CH 11 E PÓDIO	0.30 Km	SECÇÃO	4
Prova Especial	MÉDIA	TEMPO	06 MIN
	3.00 Km/h		

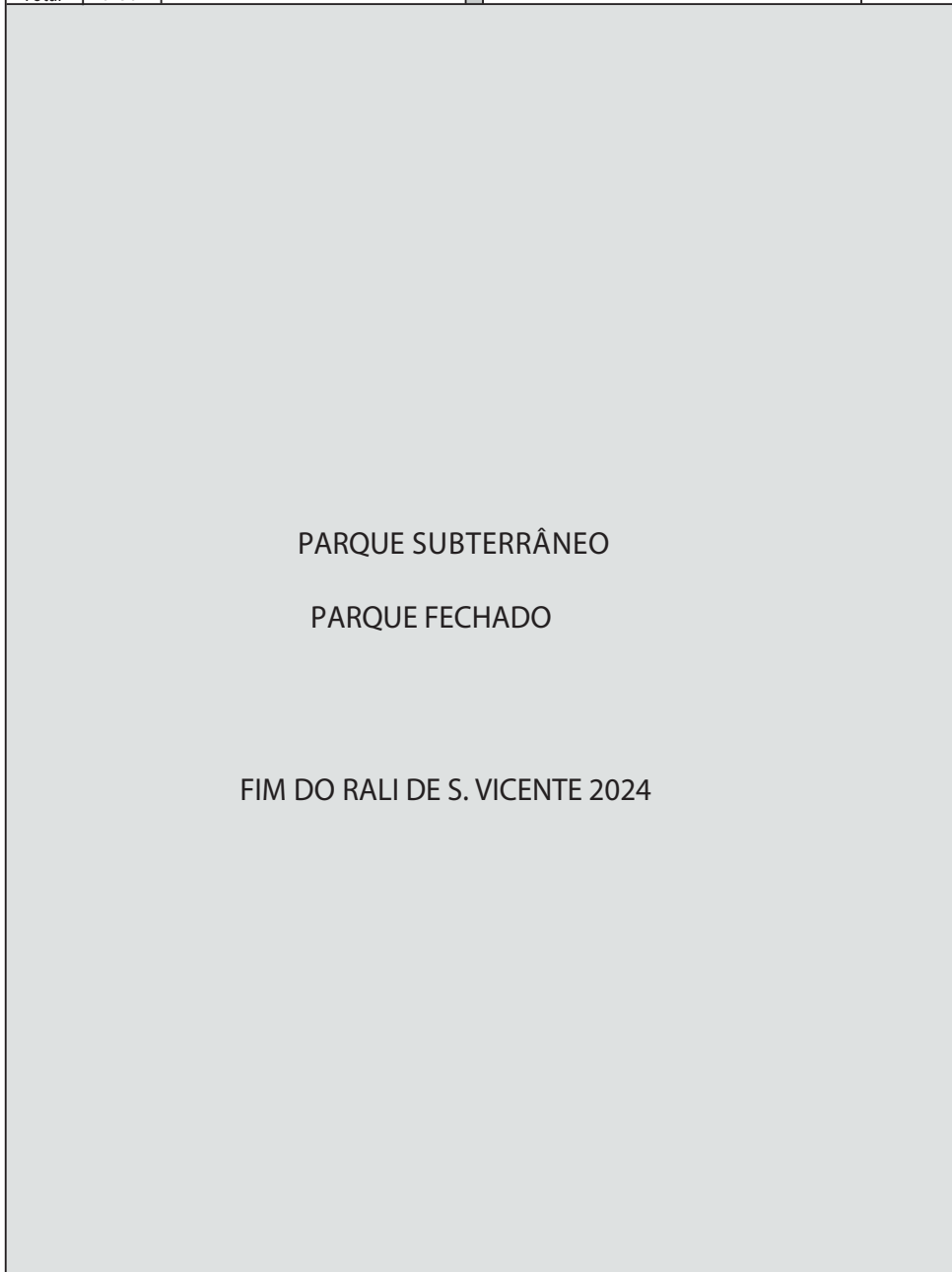
Distância		Direcção	ASfalto	Informação	Dist. Regr.
Total	Parcial				
0.00	0.00	<p>1</p>		PARQUE SUBTERRÂNEO PARQUE FECHADO -11D- 32°48'13" N 17°02'45" O	0.30
0.04	0.04	<p>2</p>		PARQUE SUBTERRÂNEO E.R. 104 E.R. 104	0.26
0.14	0.10	<p>3</p>		Câmara Municipal de São Vicente	0.16
0.25	0.11	<p>4</p>		Câmara Municipal de São Vicente	0.05
0.30	0.05	<p>5</p>		C. M. SÃO VICENTE -11E-	0.00


Rali São Vicente 2024

CH 11 E PÓDIO	DISTÂNCIA	DIA	2
CH 11 F- PARQUE CAMARÁRIO (P.F.)	0.16 Km	SECÇÃO	4
Prova Especial	MÉDIA	TEMPO	07 MIN
	1.37 Km/h		

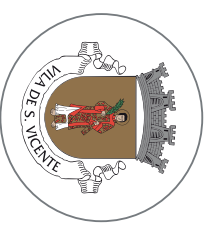
Distância		Direção	ASFAITO	Informação	Dist. Regr.
Total	Parcial				
0.00	0.00			<p>C. M. SÃO VICENTE PÓDIO</p> <p>-11E-</p> <p>32°48'12" N 17°02'46" O</p>	0.16
0.06	0.06			<p>!!</p> <p>E. R. 104 E. R. 104</p>	0.10
0.12	0.06			<p>PARQUE CAMARÁRIO</p> <p>PARQUE SUBTERRÂNEO PARQUE SUBTERRÂNEO</p>	0.04
0.16	0.04			<p>-11 F-</p> <p>32°48'13" N 17°02'45" O</p>	0.00

CH 11 E PÓDIO		DISTÂNCIA 0.16 Km	DIA	2
CH 11 F PARQUE CAMARÁRIO (P.F.)			SECÇÃO	4
Prova Especial		MÉDIA 1.37 Km/h	TEMPO	07 MIN
Distância		Direcção	Informação	Dist. Regr.
Total	Parcial			





**IF NEED MEDICAL AID, PLEASE SHOW TO OTHER COMPETITORS.
MOSTRAR AOS OUTROS CONCORRENTES EM CASO
DE NECESSITAR DE ASSISTÊNCIA MÉDICA.**



OK

IF MEDICAL AID IS NOT NEEDED,
PLEASE SHOW TO OTHER COMPETITORS.
MOSTRAR AOS OUTROS CONCORRENTES EM CASO
DE NÃO NECESSITAR DE ASSISTÊNCIA MÉDICA.

